

Додаток I

ОПШТИ ПОДАТОЦИ

Рудник САСА ДООЕЛ, Македонска Каменица
Барање за измена на А интегрирана еколошка дозвола

Додаток I

ОПШТИ ПОДАТОЦИ

СОДРЖИНА

I.1	Обем.....	4
I.2	Вовед.....	6

ПРИЛОЗИ

Прилог 1 Тековна состојба на рудник САСА издадена од Централен Регистер на 26.08.2022	11
Прилог 2 Објава на Решение за целосен пренос на А-интегрираната еколошка дозвола за Рудник САСА ДООЕЛ, Македонска Каменица (бр.УП1-11/3-682/2019 од 12.7.2019).....	14
Прилог 3 Имотни листови за земјиштето.....	18
Прилог 4 Анекс на Договорот за проширена концесија за експлоатација на минерални сировини- руди на олово и цинк на локалитетот „САСА“ Општина Македонска Каменица со Министерство за Економија бр. 24-3303/1 од 25.06.2019	111
Прилог 5 Ситуациона карта на Рудник САСА со концесии	121
Прилог 6 Дозвола за детални геолошки истражувања од Министерство за економија, Сектор за минерални сировини, со архивски број: 24-747/4 Скопје, од 2.06.2021	122
Прилог 7 Решение за издавање на Обнова на измена на А – Интегрирана еколошка дозвола, Архивски број УП1-11/3-1112/2019 дата 29.10.2019 од Министерство за животна средина и просторно планирање	133
Прилог 8 Решение за издавање на согласност на Студијата за ОВЖС за проектот со бр.УП1-11/4-1765/2021 од 12.8.2022.....	136
Прилог 9 Дозвола за користење на вода од површински и подземни водни тела за технолошки и санитарни потреби и употреба на водоснабдителен систем со придружни објекти, за зафаќање на Козја река и каптажа на три извори	143

Прилог 10 Дозвола за користење на вода од Црвена Река за технолошки потреби, од МЖСПП со архивски број: УП 1-11/5-1401/2021 на 20.12.2021	146
Прилог 11 Решение за издавање на Водостопанска согласност за изградба на објект за припрема на засип, од Министерство за животна средина со архивски број: УП 1-11/5 -1040/2022 од 05.09.2022 година	158
Прилог 12 Решение за издавање на Водостопанска согласност за изградба на пулповод, од Министерство за животна средина , архивски број: УП 1-11/5-270/2022, од 19.04.2022 година	164
Прилог 13 Измена на решението за Водостопанска согласност за изградба на базен таложник (лагуна) на хоризонт 830 од МЖСПП со архивски број: УП-11/5-465/2020 на 23.06.2020 година	169
Прилог 14 Одобрение за градење на таложници на хоризонт 830 за варијанта со геомембрана од Општина Македонска Каменица од 26.10.2021 година	174
Прилог 15 Одобрение од Општина Македонска Каменица за градење на објект за припрема на засип во комплексот Рудник „САСА“	177
Прилог 16 Одобрение од Општина Македонска Каменица со број УП 1 бр.10-82 за градење на објект - Поставување на инфраструктурна инсталација, изградба на пулповод од објект флотација до објект за припрема на засип и енергетска линија	180
Прилог 17 Дозвола за изведување на рударски работи според дополнителен рударски проект од Министерство за Економија со архивски број: 24-3367/10 Скопје, од 10.11.2021 година	184
Прилог 18 Потпишана Изјава за објектите кои не влегуваат во опсег на Дозволата	190

I.1 Обем

Рудник „Cаса“ Дооел Македонска Каменица поднесува Барање за измена на А интегрираната еколошка дозвола до Министерството за животна средина и просторно планирање, подготвено во согласност со законските барања.

Рудникот „Cаса“ Дооел Македонска Каменица е лоциран на околу 12 km на север од Македонска Каменица, на околу 5km западно од бугарската граница. Главна дејност на рудникот согласно НКД е вадење на други руди на обоени метали (07.29). (Тековна состојба на друштвото прикажана во Прилог 1).

Годишното производство на сува руда за 2021 година изнесуваше 818.608 тони со произведени 37.930 t оловен концентрат и 44.381 t цинков концентрат.

Планираното перспективно производство е 900.000 тони сува руда, со производство на 45.000 тони оловен концентрат и 52.000 тони цинков концентрат.

Во инсталацијата се вработени вкупно 745 лица кои работат во три смени 360 дена во годината.

Инсталацијата има добиено обнова и измена на А интегрирана дозвола број УП1-11/3-1112/2019 од 29 Октомври 2019 година (Решението за обнова и измена на А- интегрирана еколошка дозвола е дадено Прилог 2).

Рудник Cаса подготви и достави до МЖСПП Студијата за оцена на влијание врз животната средина на проектот: Измена на методот за откопување во наоѓалиштето Свиња Река – примена на метод на откопување со пополнување на откопаните простори и суво одлагање на јаловината во Рудникот. Решението за издавање на согласност на барањето за спроведување на проектот со бр.УП1-11/4-1765/2021 од 12.8.2022 е дадено во Прилог 8.

Во рамките на инсталацијата се настанати значителни промени во однос на: транзиција во метод на откопување со пополнување на празни простори што вклучи изградба на станица за припрема на паста и придружен цевковод за транспорт на засипот (мешавина од јаловина, цементи вода) до празните простори во јама, промена на начинот на одложување на јаловината, промена на управителот на инсталацијата, проширување на концесијата за експлоатација која што постапка е во тек, изградба на нови објекти станица за припрема на паста со придружни објекти и цевковод за транспорт на засипот, постројка за суво одлагање, реконструкција на магацин за опасен отпад, изградба на нов

склад за отпад, нова погонска лабораторија, реконструкција на машинска работилница Епирок и станица за преточување на масла, реконструкција на перална за перење на тешка механизација, изградба на нископ, замена на постоечката бетонска база со мобилна бетонска база, промена на емисиони точки, измена во начинот на управување со отпадните технолошки води, таложници под XJ4, набавка на нова опрема (во станица за припрема на паста, постројка за суво одлагање, во јама, флотација, нови машини за утовар - истовар и сл.), реорганизација на работни единици и служби, изградба на нова трафостаница за потребите на Станицата за паста, вграден автоматски систем за гасење на пожар во јама на сите трафостаници и разводни постројки, во сите магацини за горива и мазива, како и во магацинот за експлозивни материи во јама, инсталирани системи за автоматска дојава и автоматско и полуавтоматско гасење на пожар во надворешните погони и објекти, вграден полуавтоматски систем за гасење на пожар на јамската опрема.

Во согласност со член 115 став 7 и член 116 од Законот за животна средина (Службен весник на Република Македонија број 53/05, 81/05, 24/07, 159/08, 83/09, 48/10, 124/10, 51/11, 123/12, 93/13, 187/13, 42/14, 44/15 129/15, 192/15, 39/16, 99/18, 176/21, 216/21, 89/22, 99/22 и 171/22) доколку настанат промени во рамки на инсталацијата, операторот поднесува барање за измена на А интегрираната еколошка дозвола до органот на државната управа надлежен за работите од областа на животната средина со цел да изврши измена на А интегрираната еколошка дозвола.

Во Барањето се дефинирани објектите кои нема да се користат во рамки на инсталацијата и не спаѓаат во обемот на ова Барање.

Сите други објекти и опремата вклучена во технолошкиот процес, се земени во предвид при анализа на главните сировини, хемикалии, создавањето на отпад, потенцијалните емисии во воздух, вода, почва, бучава при подготовка на ова Барање.

Севкупните аспекти од работењето на инсталацијата, се опфатени во Додатоци (Додаток I до XIV) кои во себе ги содржат и соодветните скици, технолошки шеми, скици на цевководи и пренос на медиуми и флуиди и слично.

I.2 Вовед

Рудникот „Cаса“ работел во две етапи низ историјата. Првата етапа на работа на рудникот „Cаса“ е од неговото отворање во 1966 година до 2003 година и по пауза од 2 години т.е. од 2005 година па до денес се одвива втората етапа на развојот на рудникот како Рудник „CACA“ ДОО Македонска Каменица.

Во април 2003 година рудникот „Cаса“ престанува да работи, а во септември 2005 година повторно е активиран за работа по продажбата на приватна компанија „Ромтрејд“, подоцна преименувана во „Солвеј Инастрис“ ЛТД. Во периодот од 2015 до јуни 2018 година со рудникот управува Линкс Европа Дооел, која ја продолжува улогата на инвеститор во производниот период на рудникот со главна дејност вадење на други руди на обоени метали. Од ноември 2017 година, Рудник CACA е во сопственост на Централ Азија Металс. Од купувањето на Рудникот CACA од страна на ЦАМЛ во ноември 2017 година, менаџерскиот тим го разгледуваше методот на откопување, а исто така и идното управување со флотациската јаловината (отпадот од подготовка на минералните сировини од процесот на флотација). Промената во методот на откопување фундаментално ќе го трансформира управувањето со флотациската јаловина во Рудник CACA. Клучните промени во методот на откопување се следните:

1. Транзиција во метод на откопување со пополнување на празни простори што вклучува изградба на станица за припрема на паста и придружен цевковод за транспорт на засипот (мешавина од јаловина, цемент и вода) до празните простори во јама (овој аспект е наречен ретикулација)

2. Дополнителното управување со флотациската јаловина преку процес на Суво одлагање на јаловина.

По спроведување на проектот во јануари 2023, флотациската јаловина ќе се подели на јаловина која ќе се користи за припрема на паста за пополнување, додека преостанатата јаловина ќе се складира во постоечкото XJ4 и/или во новата инсталација за суво одлагање на јаловината.

Со новиот проект за транзиција кон откопување со пополнување празни простори и суво одлагање на јаловината, Рудникот CACA долгорочно го решава прашањето поврзано со одлагањето на јаловина преку примена на НДТ за управување со јаловина, што е особено важно за зголемување на животниот век

на рудникот до проектираното времетраење до 2038 година, како и избегнување на застои или прекини во работењето,

Централ Азија Металс продолжува со изградбата на започнатите капитални објекти како и со инвестициите во рудникот во однос на заштитата на животната средина; подготовка на планови за управување со животната средина и социјалните аспекти, студија за управување со водите, биодиверзитетот, воздухот; подобрување на комуникацијата и инвестирање во локалната заедница; унапредување на ефикасноста и функционалноста на рудникот со придружните објекти. Од јуни 2018 година, сопственик на рудникот е Друштвото за трговија ЦМК Европа ДООЕЛ, Скопје. Рудникот во моментот има 745 вработени.

Од страна на МЖСПП на 12.07.2019 со арх.бр. УП1-11/3 -682/2019 е издадена објава за Решение за целосен пренос на А-интегрираната еколошка дозвола за Рудник CASA ДООЕЛ, Македонска Каменица (бр.УП1-11/3-682/2019 од 12.7.2019 дадено во Прилог 2) од сопственик на Друштво за трговија Линкс Европа Дооел Скопје на сопственик на Друштво за трговија ЦМК Европа ДООЕЛ, Скопје.

Планираното перспективно производство е 900.000 тони сува руда, со производство на 45.000 тони оловен концентрат и 52.000 тони цинков концентрат.

Со цел дополнително проширување на концесијата за експлоатација на минерални сировини, Рудник CASA ја започна постапката за проширување на концесијата за експлоатација на минерални сировини до Министерство за Економија. Површината на просторот на концесијата за експлоатација согласно Анексот на Договорот со Министерство за економија бр. 24-3303/1 од 25.06.2019 изнесува 5,530870 km², додека пак површината на просторот за проширување на концесијата за експлоатација изнесува 1,385068 km². Барањето за измена на А интегрираната еколошка дозвола се однесува на севкупниот простор од 6,915938 km². (Анекс на Договорот за концесија за експлоатација на минерални сировини- руди на олово и цинк на локалитетот „CASA“ Општина Македонска Каменица со Министерство за Економија бр. 24-3303/1 од 25.06.2019 е даден во Прилог 4 , Дозвола за детални геолошки истражувања добиена од Министерство за економија, со архивски број: 24-747/4 Скопје, од 22.06.2021 е дадена во

Прилог 6, а границите на експлоатационо поле, вклучително и проширувањето се прикажани на Ситуациона карта на Рудник САСА со концесии (Прилог 5). Инсталацијата ја сочинуваат повеќе објекти: објекти за ископ на руда, транспорт на истата, дробење, флотација, концентрирање и згуснување, подготовка на паста за пополнување, систем за ретикулација, складирање на готов производ концентрат на олово и цинкова руда, филтрирање на рудата и суво одлагање на јаловина, хидројаловиште кои се главните структурни објекти на инсталацијата кои се користат во производствениот процес на инсталацијата. Покрај овие објекти, постојат и помошни објекти (складишта, магацини и резервоари) кои исто така се значајни за непречено одвивање на технолошкиот процес во рамките на инсталацијата, како што се: складишта за откопана и издробена руда, складишни простории за хемикалии, простор наменет за складирање на садови под притисок (пропан - бутан), складиште за експлозивни средства, станица за преточување на масла, магацин за времено складирање на опасен отпад, простор за времено складирање на неопасен отпад,, силоси за цемент и сл.

За изведување на рударски работи согласно Дополнителен рударски проект за разработка и подземно откопување на рудното наоѓалиште со метода на пополнување меѓу хоризонтите 750 и 990 во ревиrot Свиња Река, Рудник Саса има добиено Дозвола за изведување на рударски работи според Дозвола за изведување на рударски работи од Министерство за економија (арх. Бр. 24-3367/10 од 10.11.2021) дадена во Прилог 17.

Рудник „CASA“ има добиено Дозвола за користење на вода од површински и подземни водни тела за технолошки и санитарни потреби и употреба на водоснабдителен систем со придружни објекти, за зафаќање на Козја река и каптажа на три извори дадена во Прилог 9. како и Дозвола за користење на вода од Црвена Река со намена за технолошки потреби на производствениот објект за преработка на руда и употреба на системот во подрачјето на Општина Македонска Каменица (Прилог 10).

Со цел обезбедување на сите потребни Дозволи за изградба на новите објекти, Рудник „Cаса“ поднесе барање до МЖСПП и доби Водостопанска согласност за изградба на објект за припрема на засип (Прилог 11). Во (Прилог 12) е дадено Решението за Водостопанска согласност за изградба на пулповод

од објект флотација до објект за припрема на засип со премин преку Козја река. За изградба на таложници на хоризонт 830 мнв за варијанта со геомембрана, рудник Саса има добиено Измена на решение за Водостопанска согласност за изградба на базен таложник (лагуна), арх.бр. УП1-11/5-465/2020 од 23.06.2020), дадено во Прилог 13, како и Одобрение за градење од Општина Македонска Каменица со бр.УП 1 бр.10-263 од 26.10.2021 (Прилог 14).

Одобрението за изградба на Објект за припрема на засип во комплексот Рудник „CASA од Општина Македонска Каменица (УП 1 бр.10-191 од 15.09.2022), и одобрението за градење на објект - Поставување на инфраструктурна инсталација (електричен кабел, пулповод и цевковод) издадено од општина Македонска Каменица (број 10-28 на 06.06.2022) се дадени во Прилог 15 и Прилог 16 соодветно.

Од страна на врвното раководство е потпишана Изјава за објектите кои ќе бидат во и надвор од употреба на инсталацијата со цел да се дефинира опсегот на инсталацијата за потребите на Барањето за измена на А интегрираната еколошка дозвола. Потпишаната Изјава е дадена во Прилог 18 на ова Барање за измена на А интегрираната еколошка дозвола.

ДОДАТОК КОН ПРИЛОГ I

Прилог 1 Тековна состојба на рудник CASA издадена од Централен Регистер на 26.08.2022

Централен Регистар

8/26/2022

/електронски издаден документ/

Тековна состојба

Дигитално потпишан од: Violeta Andonova
Централен Регистар на Република Северна Македонија
Датум и час на потпишување: 26.08.2022 во 10:20:29
Издавач на сертификатот: KIBSTrust Issuing Qsig CA G2
Сертификатот е валиден до: 04.08.2024
Документот е дигитално потпишан и е правно валиден

ЕМБС:	6006094
-------	---------

Целосен назив на Субјектот на Упис:	Рудник CASA ДООЕЛ Македонска Каменица
Кратко име:	CASA ДООЕЛ Македонска Каменица
Седиште:	Ул. РУДАРСКА Бр.28 МАКЕДОНСКА КАМЕНИЦА
Вид на субјект на упис:	ДООЕЛ
Акт:	Изјава : Пречистен текст на Изјава за основање од 24.08.2022 година.
Датум на основање:	22.6.2005
*Вид на сопственост:	Приватна сопственост
Единствен даночен број:	403000555532
Потекло на капиталот:	Домашен
Големина на субјектот:	голем
Организационен облик:	05.4 - дооел
Надлежен регистар:	Трговски Регистар
Деловен статус:	Активен
Број на регистарска влошка:	030141047-8-09-000

Основна главнина

Паричен влог EUR:	3.398.364,00
Непаричен влог EUR:	0,00
Уплатен дел EUR:	3.398.364,00
Вкупно основна главнина EUR:	3.398.364,00

Сопственици

ЕМБГ/ЕМБС:	7048998
Име:	Друштво за трговија ЦМК Европа ДООЕЛ Скопје
Адреса:	Ул. ВАСИЛ ГЛАВИНОВ Бр.7-6/4-18 СКОПЈЕ - ЦЕНТАР
Тип на сопственик:	Содружник / Основач
Паричен влог EUR:	3.398.364,00
Непаричен влог EUR:	0,00
Уплатен дел EUR:	3.398.364,00
Вкупен влог EUR:	3.398.364,00
КОНТАКТ:	
Телефон:	023129356
E-mail:	nigel.robinson@centralasiametals.com

Дејности

Приоритетна дејност/ Главна приходна шифра:	07.29	Вадење на други руди на обоени метали
ОПШТА КЛАУЗУЛА ЗА БИЗНИС		
Евидентирани се дејности во надворешниот промет		

Овластувања

Управител

Решение за рудник CASA издадено од Централен регистар на 26.08.2022

Централен Регистар

8/26/2022



Деловоден број: 35020220020251

Дигитално потпишан од: Violeta Andonova
Централен Регистар на Република Северна Македонија
Датум и час на потпишување: 26.08.2022 во 10:20:12
Издавач на сертификатот: KIBSTrust Issuing Qsig CA G2
Сертификатот е валиден до: 04.08.2024
Документот е дигитално потпишан и е правно валиден

ЦЕНТРАЛНИОТ РЕГИСТАР НА РЕПУБЛИКА СЕВЕРНА МАКЕДОНИЈА, преку регистраторот Ана Трајчева, постапувајќи по пријавата за упис на промена на управител и запишување на одлука за измена на актот за основање бр.01-983/1 од 24.08.2022 година на Рудник CASA ДООЕЛ Македонска Каменица, согласно член 30, 39 и 41 од Законот за едношалтерскиот систем и за водење на трговскиот регистар и регистар на други правни лица (Сл.Весник на РМ бр. 84/05,13/07, 150/07,140/08,17/11, 53/11,70/13, 115/14, 97/15, 192/15, 53/16, 98/19, 122/21, 215/21),чл. 234 и 253 од Законот за трговските друштва (Сл.весник на РМ бр.28/04,84/05,25/07, 87/08,42/10,48/10, 24/11,166/12, 70/13, 119/13, 120/13, 187/13, 38/14, 41/14, 138/14, 88/15, 192/15, 6/16, 30/16, 61/16, 64/18, 120/18, 290/20, 215/21, 99/2022), го донесе следното:

/електронски издаден документ/

РЕШЕНИЕ

ЕМБС:	6006094
-------	---------

Деловодник

Прием на пријавата:	25.8.2022
Вид на упис:	Упис на промена
Одобрување на пријавата:	26.8.2022
Деловоден број:	35020220020251
Начин на доставување:	електронски

Целосен назив на Субјектот на Упис:	Рудник CASA ДООЕЛ Македонска Каменица
Акт:	Изјава : Пречистен текст на Изјава за основање од 24.08.2022 година.

Видови на промени

Промена на овластено лице/орган на управување
Промена на Акт за основање

Овластувања

Управител

ЕМБГ/ЕМБС:	L2026459
Име:	ЦХРИСТОПХЕР БРИАН ЦОЛБОУРНЕ
Адреса:	Ул. ОСОГОВСКА Бр.30/2-16 МАКЕДОНСКА КАМЕНИЦА МАКЕДОНСКА КАМЕНИЦА
Држава:	ОБЕДИНЕТО КРАЛСТВО
Овластувања:	УПРАВИТЕЛ - МАГИСТЕР НА НАУКИ ПО МИНЕРАЛНА ЕКОНОМИЈА
Тип на овластување:	Неограничени овластувања во внатрешниот и надворешниот промет

Податокот е избришан.	
ЕМБГ/ЕМБС:	517578712
Име:	РАСЕЛ СКОТ ЖЕЛАНД
Адреса:	Ул. ПАРК АН КЕРН, ВЕСТ ЕНД Бр.46 КОРНВЕЛ ПОРТЛЕВЕН ТР13 9ЈЛ
Држава:	ОБЕДИНЕТО КРАЛСТВО
Овластувања:	Управител - инженер
Тип на овластување:	Неограничени овластувања во внатрешниот и надворешниот промет
КОНТАКТ:	
E-mail:	scott.yelland@centralasiametals.com

1. Жалбата не го одлага извршувањето на решението, согласно чл. 41 од Законот за едношалтерскиот систем и за водење на трговскиот регистар и регистар на други правни лица (Сл. весник на РМ 84/05, 13/07, 150/07, 140/08, 17/11, 53/11 и 70/13).

2. Решено во Централен регистар на Република Северна Македонија на ден 26.8.2022 година.

3. Упатство за правно средство:

Против ова решение може да се изјави жалба во рок од 15 дена од денот на приемот на решението до Комисијата за жалби преку Централниот Регистар на Република Северна Македонија, Регионална регистрациона канцеларија On-line локална канцеларија.

Овластено лице за регистрација,
Виолета Андонова



SACA
рудник за олово и цинк

Прилог 2 Објава на Решение за целосен пренос на А-интегрираната еколошка дозвола за Рудник САСА ДООЕЛ, Македонска Каменица (бр.УП1-11/3-682/2019 од 12.7.2019)

Република Северна Македонија
Министерство за животна средина
и просторно планирање



Republika e Maqedonisë së Veriut
Ministria e Mjedisit Jetësor
dhe Planifikimit Hapësinor

УПРАВА ЗА ЖИВОТНА СРЕДИНА
DREJTORIA PËR MJEDIS JETËSOR
СЕКТОР ИНДУСТРИСКО ЗАГАДУВАЊЕ И УПРАВУВАЊЕ СО РИЗИК
DEPARTAMENTI PËR NDOTIEN INDUSTRIALE DHE MENAXHIM ME RREZIOE

Арх.бр. УП1-11/3-682/2019
Дата 03.07.2019 год
12.07.2019

Адресен знак:	0308
Рок на чување:	10 год.
Потпис:	20 година

Рудник **САСА** ДООЕЛ
Македонска Каменица

Примено:	16.07.2019		
Орг. Едини.	Број:	Прилог:	В: адност:
03	990/1		

ДО: Рудник САСА ДООЕЛ М. Каменица
ул. Рударска бр.28, 20304 Македонска Каменица

ПРЕДМЕТ:

Објава на решение за целосен пренос на А-интегрираната еколошка дозвола за Рудник САСА ДООЕЛ, Македонска Каменица во дневен весник

Согласно член 118 став 3 од Законот за животна средина (Службен весник на РМ 53/05;81/95;24/07;159/08;83/09;48/10;124/10;51/11;123/12;93/13;42/14;44/15;129/15;192/15;39/16;28/18;65/18 и 99/18 год), доставениот текст треба да се објави во најмалку еден дневен весник достапен на целата територија на Република С Македонија. Заради транспарентноста на постапката, препорачуваме доставениот текст да се објави и во весник што се издава на јазик што го зборуваат најмалку 20% од граѓаните кои зборуваат службен јазик различен од македонскиот. Земајќи во предвид дека тоа се прави на трошок на барателот, Ви ја доставуваме содржината на објавата со цел истата да ја објавите согласно законот, најкасно 5 дена по приемот на овој допис.

Министерството за животна средина и просторно планирање
на Република Македонија

ОБЈАВУВА

Решение за целосен пренос на А-интегрирана еколошка дозвола
за Рудник САСА ДООЕЛ, Македонска Каменица,
сопственик Друштво за трговија ЛИНКС ЕВРОПА ДООЕЛ СКОПЈЕ
на
Рудник САСА ДООЕЛ, Македонска Каменица,
сопственик Друштво за трговија ЦМК Европа ДООЕЛ Скопје

Инсталацијата Рудник САСА ДООЕЛ, Македонска Каменица ул. Рударска бр.28, 20304 Македонска Каменица, достави барање за целосен пренос на А-интегрираната еколошка дозвола бр.11-950/3 од 20.02.2018 год, до Министерството за животна средина и просторно планирање.

1

Министерство за животна средина и просторно планирање
на Република Северна Македонија
Плоштад „Пресвета Богородица“ бр. 3, Скопје
Република Северна Македонија

Ministria e Mjedisit Jetësor dhe Planifikimit
hapësinor e Republikës së Maqedonisë së Veriut
Bul. "Presveta Bogorodica" nr. 3, Shkup
Republika e Maqedonisë së Veriut

+389 2 3251 403
www.moepp.gov.mk

Република Северна Македонија
Министерство за животна средина
и просторно планирање



Republika e Maqedonisë së Veriut
Ministria e Mjedisit Jetësor
dhe Planifikimit Hapësinor

УПРАВА ЗА ЖИВОТНА СРЕДИНА
DREJTORIA PËR MJEDISIT JETËSOR
СЕКТОР ИНДУСТРИСКО ЗАГАДУВАЊЕ И УПРАВУВАЊЕ СО РИЗИК
DEPARTAMENTI PËR NDOTIEN INDUSTRIALE DHE MENAXHIM ME RREZIOE

РЕЗООД А3А3 КАМЕНИЦА
СЕКТОР ИНДУСТРИСКО ЗАГАДУВАЊЕ И УПРАВУВАЊЕ СО РИЗИК

Инсталацијата спаѓа под активност од Прилог 1

Точка. 2. Производство и преработка на метали, 2.5 (а) Инсталации за производство на обоени метали од руда, концентрати или секундарни сировини со металуршки, хемиски или електролитски процеси;

5. Постапување со отпад 5.6. Инсталации за управување со отпад од рудници;

Вид на активност: Ископ на 850 000 т/г на оловно-цинкова руда и производство на оловен и цинков концентрат.

Управата за Животна средина при Министерството за животна средина и просторно планирање донесе: Решение за целосен пренос на А- интегрирана еколошка дозвола за

Рудник САСА ДООЕЛ, Македонска Каменица, сопственик Друштво за трговија ЛИНКС ЕВРОПА ДООЕЛ СКОПЈЕ

на

Рудник САСА ДООЕЛ, Македонска Каменица, сопственик Друштво за трговија ЦМК Европа ДООЕЛ Скопје

Решението ќе биде објавено и на официјалната веб страница на Министерството за животна средина и просторно планирање www.moerp.gov.mk



МИНИСТЕР
Naser Nuredini

Изработил: Свето Василески
Контролирал: Fatos Balliu
Согласен: Nazim Aliti

Одобрил: Xhezmi Salii
Директор на Управа за животна средина

2

Министерство за животна средина и просторно планирање
на Република Северна Македонија
Поклоник „Пресвета Богородица“ бр. 3, Скопје
Република Северна Македонија

Ministria e Mjedisit Jetësor dhe Planifikimit
Hapësinor e Republikës së Maqedonisë së Veriut
Bul. "Presmeta Bogorodica" nr. 3, Shkup
Republika e Maqedonisë së Veriut

+389 2 3251 403
www.moerp.gov.mk



УПРАВА ЗА ЖИВОТНА СРЕДИНА
DREJTORIA PËR MJEDIS JETËSOR
СЕКТОР ИНДУСТРИСКО ЗАГАДУВАЊЕ И УПРАВУВАЊЕ
СО РИЗИК
DEPARTAMENTI PËR NDOTJE INDUSTRIALE DHE
MENAXHIM ME RREZIQE

Арх.бр. 400-1/19-682/2019

Дата. 03.07.2019 год.

12. 07. 2019

ДО: Рудник САСА ДООЕЛ М. Каменица
ул. Рударска бр.28, 20304 Македонска Каменица

ПРЕДМЕТ:

Објава на решение за целосен пренос на А- интегрираната еколошка дозвола за Рудник САСА ДООЕЛ, Македонска Каменица во дневен весник

Почитувани,

Согласно член 118 став 3 од Законот за животна средина (Сл.В. на Р.С.М 53/05; 81/95; 24/07; 159/08; 83/09; 48/10; 124/10; 51/11; 123/12; 93/13; 42/14; 44/15; 129/15; 192/15, 39/16, 28/18, 65/18 и 99/18.) и чл.14. став 1 од Правилникот за постапка за добивање А-Интегрирана еколошка дозвола(Сл.в. на РСМ бр.04/2006, бр.116/14 и бр.31/16), доставениот текст треба да се објави во најмалку еден дневен весник кој ја покрива целата територија на Република Северна Македонија. Заради транспарентноста на постапката, препорачуваме доставениот текст да се објави и во весник што се издава на јазик што го зборуваат најмалку 20% од граѓаните кои зборуваат службен јазик различен од македонскиот. Земајќи во предвид дека објавувањето во дневниот весник е на трошок на барателот на дозволата, Ви ја доставуваме содржината на објавата со цел истата да ја објавите согласно законот, најкасно во рок од 7 дена по приемот на овој допис.

Ministria e mjedisit jetësor dhe planifikim hapësinor të Republikës së Maqedonisë
së Veriut

SH P A L L J E

**Vendim për transferim të plotë të A – Lejes së integruar ekologjike
për Minierën SASA DOOEL Makedonska Kamenica, pronar Shoqata për tregti Links
Europa DOOEL Shkup mbi
Minierën SASA DOOEL Makedonska Kamenica, pronar Shoqata për tregti CMK
Europa DOOEL Shkup**



УПРАВА ЗА ЖИВОТНА СРЕДИНА
DREJTORIA PËR MJEDIS JETËSOR
СЕКТОР ИНДУСТРИСКО ЗАГАДУВАЊЕ И УПРАВУВАЊЕ
СО РИЗИК
DEPARTAMENTI PËR NDOTJE INDUSTRIALE DHE
MENAXHIM ME RREZIQE

Instalacioni Miniera SASA DOOEL Makedonska Kamenica rr.Rudarska nr.28, 2034 Makedonska Kamenica, deri te Ministria e mjedisit jetësor dhe planifikimit hapësinor ka dorëzuar kërkesë nr.11-950/3 nga 20.02. 2018 për për transferim të plotë të e A - lejes së integruar ekologjike.

Instalacioni bjen nën aktivitetet nga Shtojca I

Pika . 2. Prodhimi dhe përpunimi i metaleve, 2.5 (a) Instalacione për prodhimin e metaleve me ngjyrë nga xehet, koncentratet ose lëndët e para minerale me procese metalurgjike, kimike ose me procese elektrolitike.

5. Menaxhim me mbetjet, 5.6 Instalacione për menaxhimin e mbetjeve nga minierat Lloji i aktivitetit: Gërmim të 85,000 ton / vit xehe të plumbit dhe zinkut dhe prodhimin e koncentratit të plumbit dhe zinkut

Drejtoria mjedisit jetësor pranë Ministrisë së mjedisit jetësor dhe planifikimit hapësinor solli: **Vendim për transferim të plotë të A – Lejes së integruar ekologjike për**

Minierën SASA DOOEL Makedonska Kamenica, pronar Shoqata për tregti Links Europa DOOEL Shkup mbi

Minierën SASA DOOEL Makedonska Kamenica, pronar Shoqata për tregti CMK Europa DOOEL Shkup

Në të njejtën kohë Vendimi do të jetë i shpallur edhe në Web faqen zyrtare të Ministrisë së mjedisit jetësor dhe planifikimit hapësinor www.moepp.gov.mk



Прилог 3 Имотни листови за земјиштето

Одделение за катастар на недвижности Делчево

РЕПУБЛИКА СЕВЕРНА МАКЕДОНИЈА
АГЕНЦИЈА ЗА КАТАСТАР НА НЕДВИЖНОСТИ
1105-6753/2022 од 21.10.2022 12:35:29



ИМОТЕН ЛИСТ број: 1499 ПРЕПИС
Катастарска општина: МАКЕДОНСКА КАМЕНИЦА

ЛИСТ А: ПОДАТОЦИ ЗА НОСИТЕЛОТ НА ПРАВОТО НА СОПСТВЕНОСТ

Ред. бр.	ЕМБГ / ЕМБС	Име и презиме / Назив	Адреса / Седиште	Дел на недвижност	Правен основ на запишување	Бр. на пред. по кој е извршено запишување	Датум и час на запишување
1	6006094	РУДНИК САГА ДООЕЛ МАКЕДОНСКА КАМЕНИЦА	РУДАРСКА 28, М.КАМЕНИЦА	1/1	Копирано решение од централен регистар заверено од нотар Богданка Димитровска УЗП 5488/10 од 03.12.2010 година. Решение и Тековна состојба од Централен регистар на Р. Македонија Број 0805-50/155020160010437 од 30.09.2016 г.	1112-16376/2016	28.09.2016

ЛИСТ Б: ПОДАТОЦИ ЗА ЗЕМЈИШТЕТО (КАТАСТАРСКА ПАРЦЕЛА) И ЗА ПРАВОТО НА СОПСТВЕНОСТ

Број на катастарска парцела		Викано место/улица	Катастарска		Површина во м2	Сопственост / сосопственост / заедничка сопственост	Право преземено при конверзија на податоците од стариот ел.систем	Бр. на евид. лист	Бр. на прид. по кој е извршено запишување	Датум и час на запишување	
основен	дел		култура								класа
			гз	гиз							
4098		ИНДУСТРИСКА	гз	гиз	1012		814		1122-483/2019	22.09.2019 10:22:03	
4098		ИНДУСТРИСКА	гз	элз 1	9		814	138	1122-483/2019	22.09.2019 10:22:03	

ЛИСТ В: ПОДАТОЦИ ЗА ЗГРАДИ, ПОСЕБНИ ДЕЛОВИ ОД ЗГРАДИ И ДРУГИ ОБЈЕКТИ И ЗА ПРАВОТО НА СОПСТВЕНОСТ

Број на катастарска парцела		Адреса (улица и куќен број на зграда)	Бр. на зградата од општ. ред	Ним. на зградата од др. општ.	Намена на згр. премамена при конверзија на податоците од стариот ел.систем	Влез/Кат/Број на посебен/заеднички дел од зградата			Намена на посебен/заеднички дел од зграда	Внатрешна површина во м2	Отворена површина во м2	Волумен во м3	Сопственост / сосопственост / заедничка сопственост	Право преземено при конверзија на податоците од стариот ел.систем	Бр. на евид. лист	Бр. на пред. по кој е извршено запишување	Датум и час на запишување
основен	дел					Влез	Кат	Број									
4432	1	ПРВОМАЈСКА	1		A2-2	6	ПР	-	ДП	47			СОПСТВЕНОСТ			1122-483/2019	22.09.2019 10:22:03

РЕПУБЛИКА СЕВЕРНА МАКЕДОНИЈА
АГЕНЦИЈА ЗА КАТАСТАР НА НЕДВИЖНОСТИ
1105-6753/2022 од 21.10.2022 12:35:29



ИМОТЕН ЛИСТ број: 1499 ПРЕПИС
Катастарска општина: МАКЕДОНСКА КАМЕНИЦА

Легенда на внесени шифри и кратенки:	
Шифра	Опис
зпз	Земјиште под зграда
гиз	градежно изградено земјиште
гз	Вештачки неплодни земјишта
ДП	деловна просторија
814	ПРАВО НА КОРИСТЕЊЕ НА ИЗГРАДНО ГРАДЕЖНО ЗЕМЈИШТЕ ВРЗ КОЕ ПОСТОИ ЗГРАДА
A2-2	станбено-деловни згради

Тип	Опис
Прегис	Цела содржина од имотниот лист



М.П.

Овластено лице:

Дарко Гоцевски

име и презиме, потпис

**CASA**

рудник за олово и цинк

Имотен лист број: 576, Катастарска општина: CACA, од Агенција за Катастар на недвижности со број 1105-6751/2022 од 21.10.2022

Одделение за катастар на недвижности Делчево

РЕПУБЛИКА СЕВЕРНА МАКЕДОНИЈА
АГЕНЦИЈА ЗА КАТАСТАР НА НЕДВИЖНОСТИ
1105-6751/2022 од 21.10.2022 12:32:02



ИМОТЕН ЛИСТ број: 576 ПРЕПИС
Катастарска општина: CACA

ЛИСТ А: ПОДАТОЦИ ЗА НОСИТЕЛОТ НА ПРАВОТО НА СОПСТВЕНОСТ							
Ред. бр.	ЕМБГ / ЕМБС	Име и презиме / Назив	Адреса / Седиште	Дел на недвижност	Правен основ на запишување	Бр. на пред. по кој е извршено запишување	Датум и час на запишување
1	***	СТОЈКОВСКИ ЛАЗАР	CACA	32/66		38 / 5	29.08.2005
2	***	СТОЈКОВ ГОШЕВ ИЛИЈА	CACA	32/66		38 / 5	29.08.2005
3	6006094	РУДНИК CACA ДООЕЛ МАКЕДОНСКА КАМЕНИЦА	РУДАРСКА 28, М.КАМЕНИЦА	2/66	Исправка на техничка грешка бр. 1122-17/2016 од 20.09.2016г	1122-17/2016	20.10.2016 12:20:36

ЛИСТ Б: ПОДАТОЦИ ЗА ЗЕМЈИШТЕТО (КАТАСТАРСКА ПАРЦЕЛА) И ЗА ПРАВОТО НА СОПСТВЕНОСТ										
Број на катастарска парцела		Викано место/улица	Катастарска		Површина во м2	Сопственост / сосопственост / заедничка сопственост	Право преземено при конверзија на податоците од стариот ел.систем	Бр. на евид. лист	Бр. на пред. по кој е извршено запишување	Датум и час на запишување
основен	дел		култура	класа						
1119		ПЕТРОВО БРДО		дм	496	СОСОПСТВЕНОСТ			1121-772/2013	18.11.2013 14:40:49
1119		ПЕТРОВО БРДО		зпз 1	78	СОСОПСТВЕНОСТ			1121-772/2013	18.11.2013 14:40:49
1119		ПЕТРОВО БРДО		зпз 2	56	СОСОПСТВЕНОСТ			1121-772/2013	18.11.2013 14:40:49
1119		ПЕТРОВО БРДО		ш	4 6617	СОСОПСТВЕНОСТ			1121-772/2013	18.11.2013 14:40:49

Легенда на внесени шифри и кратенки:	
Шифра	Опис
зпз	Земјиште под зграда
дм	Дворно место
ш	Шуми

Тип	Опис
Прелис	Цела содржина од имотниот лист

РЕПУБЛИКА СЕВЕРНА МАКЕДОНИЈА
АГЕНЦИЈА ЗА КАТАСТАР НА НЕДВИЖНОСТИ
1105-6751/2022 од 21.10.2022 12:32:02



ИМОТЕН ЛИСТ број: 576 ПРЕПИС
Катастарска општина: CASA



Овластено лице:

Дарко Гоцевски

име и презиме, потпис

Имотен лист број: 571, Катастарска општина: САСА, од Агенција за катастар на недвижности со број 1105-6750 од 21.10.2022

Одделение за катастар на недвижности Делчево

РЕПУБЛИКА СЕВЕРНА МАКЕДОНИЈА
АГЕНЦИЈА ЗА КАТАСТАР НА НЕДВИЖНОСТИ
1105-6750/2022 од 21.10.2022 12:30:45



ИМОТЕН ЛИСТ број: 571 ПРЕПИС
Катастарска општина: САСА

ЛИСТ А: ПОДАТОЦИ ЗА НОСИТЕЛОТ НА ПРАВОТО НА СОПСТВЕНОСТ							
Ред. бр.	ЕМБГ / ЕМЕС	Име и презиме / Назив	Адреса / Седиште	Дел на недвижност	Правен основ на запишување	Бр. на пред. по кој е извршено запишување	Датум и час на запишување
1	***	ЈОВАНОВСКИ ЕФРЕМ ИВАН	САСА	6/30		1112-358/2017	15.02.2017 14:09:51
2	***	ЈОВАНОВСКИ СИМО	САСА	3/30		1112-358/2017	15.02.2017 14:09:51
3	***	ВАНЧО ЈОВАНОВСКИ	КАРАДАЧКА 4, М.КАМЕНИЦА	6/30	Решение О.бр.18/19, УДР.бр. 09/19 од 25.02.2019г од нотар Боро Атанасовски од Делчево.	1112-276/2019	05.03.2019 09:27:41
4	***	ВЕНЦО ЈОВАНОВСКИ	С.САСА, МАК.КАМЕНИЦА	4/30	Решение за законски наследници О.бр.271/16, ОДУ бр .131/16 од 26.12.2016 год. од нотар Богданка Димитровска од Делчево.	1112-358/2017	15.02.2017 14:09:51
5	***	ДАРКО НИКОЛОВСКИ	С.ЦРНИК, ПЕХЧЕВО	2/30	Решение за законски наследници О.бр.271/16, ОДУ бр .131/16 од 26.12.2016 год. од нотар Богданка Димитровска од Делчево.	1112-358/2017	15.02.2017 14:09:51
6	***	ЃОКО ЈОВАНОВСКИ	С.САСА, МАК.КАМЕНИЦА	4/30	Решение за законски наследници О.бр.271/16, ОДУ бр .131/16 од 26.12.2016 год. од нотар Богданка Димитровска од Делчево.	1112-358/2017	15.02.2017 14:09:51
7	***	СУЗАНА ЧИЧОВСКА	МАРИЈА КИРИ 12 Б, СКОПЈЕ, К.ВОДА	2/30	Решение за законски наследници О.бр.271/16, ОДУ бр .131/16 од 26.12.2016 год. од нотар Богданка Димитровска од Делчево.	1112-358/2017	15.02.2017 14:09:51
8	6006094	РУДНИК САСА ДООЕЛ МАКЕДОНСКА КАМЕНИЦА	РУДАРСКА 28, М.КАМЕНИЦА	3/30	Копирано решение од централен регистар заверено од нотар Богданка Димитровска УЗП 5488/10 од 03.12.2010 година. Централен регистар на РМ бр. 0805-50/155020160010437 од 19.09.2016г. УЗП.бр. 5512/2016 од 28.09.2016г од нотар Богданка Димитровска.	1112-358/2017	15.02.2017 14:09:51

РЕПУБЛИКА СЕВЕРНА МАКЕДОНИЈА
АГЕНЦИЈА ЗА КАТАСТАР НА НЕДВИЖНОСТИ
1105-6750/2022 од 21.10.2022 12:30:45



ИМОТЕН ЛИСТ број: 571 ПРЕПИС
Катастарска општина: САСА

ЛИСТ Б: ПОДАТОЦИ ЗА ЗЕМЈИШТЕТО (КАТАСТАРСКА ПАРЦЕЛА) И ЗА ПРАВОТО НА СОПСТВЕНОСТ

Број на катастарска парцела	Викано место/улица	Катастарска		Површина во м2	Сопственост / сосопственост / заедничка сопственост	Право преземено при конверзија на податоците од стариот ел.систем	Бр. на евид. лист	Бр. на пред. по кој е извршено запишување	Датум и час на запишување
		култура	класа						
132	ТУРАНИЦА	зз	л	7	6747	СОСОПСТВЕНОСТ		1112-16372/2016	28.09.2016

Г.Промени на други стварни права и други права чие запишување е утврдено со закон, прибележување на факти од влијание за недвижностите и предбележување

Г13.КОНЦЕСИЈА

Концедент:					ЕМБГ / ЕМБС			Адреса / Седиште							
РЕПУБЛИКА МАКЕДОНИЈА					0000000000001			СКОПЈЕ							
Концесионер:					ЕМБГ / ЕМБС			Адреса / Седиште							
РУДНИК САСА ДОО М.КАМЕНИЦА					6006094			М.КАМЕНИЦА; РУДАРСКА 28							
Можност за пренесување на концесијата					Можност за наследување на концесијата										
null					null										
Број на катастарска парцела		Број на зграда/друг објект		Влез/Кат/Број на посебен/заеднички дел од зграда			Намена на посебен/заеднички дел од зграда	Внатрешна површина во м2	Отворена површина во м2	Волумен во м3	Рок на траење	Надоместок на концесија	Правен основ на запишување	Број на предмет по кој е извршено запишување	Датум и час на запишување
				Влез	Кат	Број									
основен	дел														



Одделение за катастар на недвижности Делчево

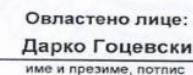
РЕПУБЛИКА СЕВЕРНА МАКЕДОНИЈА
АГЕНЦИЈА ЗА КАТАСТАР НА НЕДВИЖНОСТИ
1105-6750/2022 од 21.10.2022 12:30:45



ИМОТЕН ЛИСТ број: 571 ПРЕПИС
Катастарска општина: САСА

Легенда на внесени шифри и кратенки:	
Шифра	Опис
л	Ливади
зз	Плодните земјишта

Тип	Опис
Препис	Цела содржина од имотниот лист



Дарко Гоцевски
име и презиме, потпис

име и презиме, потпис

**CASA**

рудник за олово и цинк

Имотен лист број: 570, Катастарска општина: CASA, од Агенција за катастар на недвижности со број 1105-6749/2022 од 21.10.2022

Одделение за катастар на недвижности Делчево

РЕПУБЛИКА СЕВЕРНА МАКЕДОНИЈА
АГЕНЦИЈА ЗА КАТАСТАР НА НЕДВИЖНОСТИ
1105-6749/2022 од 21.10.2022 12:29:27**ИМОТЕН ЛИСТ број: 570 ПРЕПИС**
Катастарска општина: CASA

ЛИСТ А: ПОДАТОЦИ ЗА НОСИТЕЛОТ НА ПРАВОТО НА СОПСТВЕНОСТ							
Ред. бр.	ЕМБГ / ЕМБС	Име и презиме / Назив	Адреса / Седиште	Дел на недвижност	Правен основ на запишување	Бр. на пред. по кој е извршено запишување	Датум и час на запишување
1	***	ДИМЧЕ ПАУНОВСКИ	С.САСА ББ, М.КАМЕНИЦА	28/120	Решение О.бр.125/2019 УДР бр. 63/2019 од 14.09.2021г Нотар Богданка Димитровска Делчево	1112-1359/2021	28.10.2021 11:39:40
2	***	ЗЛАТКО ПАУНОВСКИ	С.САСА ББ, М.КАМЕНИЦА	28/120	Решение О.бр.125/2019 УДР бр. 63/2019 од 14.09.2021 година Нотар Богданка Димитровска Делчево.	1112-1359/2021	28.10.2021 11:39:40
3	***	ЌИРЧО ПАУНОВСКИ	С.САСА ББ, М.КАМЕНИЦА	28/120	Решение О.бр.125/2019 УДР бр. 63/2019 од 14.09.2021г Нотар Богданка Димитровска Делчево	1112-1359/2021	28.10.2021 11:39:40
4	6006094	РУДНИК САСА ДООЕЛ МАКЕДОНСКА КАМЕНИЦА	РУДАРСКА 28, М.КАМЕНИЦА	36/120	Копирано решение од централен регистар заверено од нотар Богданка Димитровска УЗП 5488/10 од 03.12.2010 година. Централен регистар на РМ бр. 0805-50/155020160010437 од 19.09.2016г. УЗП.бр.5512/2016 од 28.09.2016г од нотар Богданка Димитровска.	1112-1359/2021	28.10.2021 11:39:40

ЛИСТ Б: ПОДАТОЦИ ЗА ЗЕМЈИШТЕТО (КАТАСТАРСКА ПАРЦЕЛА) И ЗА ПРАВОТО НА СОПСТВЕНОСТ											
Број на катастарска парцела		Викано место/улица	Катастарска			Површина во м2	Сопственост / сосопственост / заедничка сопственост	Право преземено при конверзија на податоците од стариот ел.систем	Бр. на евид. лист	Бр. на пред. по кој е извршено запишување	Датум и час на запишување
основен	дел		култура	л	класа						
2412		ЈАГОДИНСКА РЕКА	зз	л	4	1585	СОПСТВЕНОСТ			1112-16372/2016	28.09.2016

РЕПУБЛИКА СЕВЕРНА МАКЕДОНИЈА
АГЕНЦИЈА ЗА КАТАСТАР НА НЕДВИЖНОСТИ
1105-6749/2022 од 21.10.2022 12:29:27



ИМОТЕН ЛИСТ број: 570 ПРЕПИС
Катастарска општина: CASA

Легенда на внесени шифри и кратенки:	
Шифра	Опис
л	Ливади
зз	Плодните земјишта

Тип	Опис
Препис	Цела содржина од имотниот лист



М.П.

Овластено лице:

Дарко Гоцевски

име и презиме, потпис

**CASA**

рудник за олово и цинк

Имотен лист број: 564, Катастарска општина: CACA, Агенција за катастар и недвижности со број 1105-6747/2022 од 21.10.2022

Одделение за катастар на недвижности Делчево

РЕПУБЛИКА СЕВЕРНА МАКЕДОНИЈА
АГЕНЦИЈА ЗА КАТАСТАР НА НЕДВИЖНОСТИ
1105-6747/2022 од 21.10.2022 12:25:52**ИМОТЕН ЛИСТ број: 564 ПРЕПИС**
Катастарска општина: CACA

ЛИСТ А: ПОДАТОЦИ ЗА НОСИТЕЛОТ НА ПРАВОТО НА СОПСТВЕНОСТ							
Ред. бр.	ЕМБГ / ЕМБС	Име и презиме / Назив	Адреса / Седиште	Дел на недвижност	Правен основ на запишување	Бр. на пред. по кој е извршено запишување	Датум и час на запишување
1	***	СТАМЕНКОВ ВАНГЕЛ БОЈКО	CACA	7/8		0 / 0	31.01.2003
2	6006094	РУДНИК CACA ДООЕЛ МАКЕДОНСКА КАМЕНИЦА	РУДАРСКА 28, М.КАМЕНИЦА	1/8	Колирано решение од централен регистар заверено од нотар Богданка Димитровска УЗП 5488/10 од 03.12.2010 година. Централен регистар на РМ бр. 0805-50/155020160010437 од 19.09.2016г. УЗП бр. 5512/2016 од 28.09.2016г од нотар Богданка Димитровска.	1112-16372/2016	28.09.2016

ЛИСТ Б: ПОДАТОЦИ ЗА ЗЕМЈИШТЕТО (КАТАСТАРСКА ПАРЦЕЛА) И ЗА ПРАВОТО НА СОПСТВЕНОСТ										
Број на катастарска парцела		Викано место/улица	Катастарска		Површина во м2	Сопственост / сосопственост / заедничка сопственост	Право преземено при конверзија на податоците од стариот еп.систем	Бр. на евид. лист	Бр. на пред. по кој е извршено запишување	Датум и час на запишување
основен	дел		култура	класа						
1016		САРАВСКА МААЛА		к	322	СОСОПСТВЕНОСТ			1121-655/2013	11.11.2013 14:24:41
1016		САРАВСКА МААЛА		н	7	2444	СОСОПСТВЕНОСТ		1121-655/2013	11.11.2013 14:24:41

Легенда на внесени шифри и кратенки:	
Шифра	Опис
к	Каменџари

Тип	Опис
Прегис	Цела содржина од имотниот лист

РЕПУБЛИКА СЕВЕРНА МАКЕДОНИЈА
АГЕНЦИЈА ЗА КАТАСТАР НА НЕДВИЖНОСТИ
1105-6747/2022 од 21.10.2022 12:25:52



ИМОТЕН ЛИСТ број: 564 ПРЕПИС
Катастарска општина: CASA

Легенда на внесени шифри и кратенки:		Тип	Опис
Шифра	Опис	Препис	Цела содржина од имотниот лист
н	Нива		



Овластено лице:
Дарко Гоцевски
име и презиме, потпис

Имотен лист број: 550, Катастарска општина: CASA, од Агенција за катастар и недвижности со број 1105-6746/2022 од 21.10.2022

Одделение за катастар на недвижности Делчево

РЕПУБЛИКА СЕВЕРНА МАКЕДОНИЈА
АГЕНЦИЈА ЗА КАТАСТАР НА НЕДВИЖНОСТИ
1105-6746/2022 од 21.10.2022 12:20:15



ИМОТЕН ЛИСТ број: 550 ПРЕПИС
Катастарска општина: CASA

ЛИСТ А: ПОДАТОЦИ ЗА НОСИТЕЛОТ НА ПРАВОТО НА СОПСТВЕНОСТ							
Ред. бр.	ЕМБГ / ЕМБС	Име и презиме / Назив	Адреса / Седиште	Дел на недвижност	Правен основ на запишување	Бр. на пред. по кој е извршено запишување	Датум и час на запишување
1	***	ЈОВАНОВСКИ ЕФРЕМ ИВАН	CASA	2/30		1112-358/2017	15.02.2017 14:09:51
2	***	ЈОВАНОВСКИ СИМО	CASA	2/30		1112-358/2017	15.02.2017 14:09:51
3	***	ВАНЧО ЈОВАНОВСКИ	КАРАДАЧКА 4, М.КАМЕНИЦА	2/30	Решение О.бр.18/19,УДР.бр.09/19 од 25.02.2019г од нотар Боро Атанасовски од Делчево.	1112-276/2019	05.03.2019 09:27:41
4	***	ВЕНЦО ЈОВАНОВСКИ	С.САСА , МАК.КАМЕНИЦА	2/30	Решение за законски наследници О.бр.271/16, ОДУ бр .131/16 од 26.12.2016 год. од нотар Богданка Димитровска од Делчево.	1112-358/2017	15.02.2017 14:09:51
5	***	ДАРКО НИКОЛОВСКИ	С.ЦРНИК , ПЕХЧЕВО	1/30	Решение за законски наследници О.бр.271/16, ОДУ бр .131/16 од 26.12.2016 год. од нотар Богданка Димитровска од Делчево.	1112-358/2017	15.02.2017 14:09:51
6	***	ГОКО ЈОВАНОВСКИ	С.САСА , МАК.КАМЕНИЦА	2/30	Решение за законски наследници О.бр.271/16, ОДУ бр .131/16 од 26.12.2016 год. од нотар Богданка Димитровска од Делчево.	1112-358/2017	15.02.2017 14:09:51
7	***	СУЗАНА ЧИЧОВСКА	МАРИЈА КИРИ 12 Б, СКОПЈЕ,К.ВОДА	1/30	Решение за законски наследници О.бр.271/16, ОДУ бр .131/16 од 26.12.2016 год. од нотар Богданка Димитровска од Делчево.	1112-358/2017	15.02.2017 14:09:51
8	6006094	РУДНИК САСА ДООЕЛ МАКЕДОНСКА КАМЕНИЦА	РУДАРСКА 28, М.КАМЕНИЦА	18/30	Копирано решение од централен регистар заверено од нотар Богданка Димитровска УЗП 5488/10 од 03.12.2010 година. Централен регистар на РМ бр. 0805-50/155020160010437 од 19.09.2016г. УЗП.бр.5512/2016 од 28.09.2016г од нотар Богданка Димитровска.	1112-358/2017	15.02.2017 14:09:51

РЕПУБЛИКА СЕВЕРНА МАКЕДОНИЈА
АГЕНЦИЈА ЗА КАТАСТАР НА НЕДВИЖНОСТИ
1105-6746/2022 од 21.10.2022 12:20:15



ИМОТЕН ЛИСТ број: 550 ПРЕПИС
Катастарска општина: CASA

ЛИСТ Б: ПОДАТОЦИ ЗА ЗЕМЈИШТЕТО (КАТАСТАРСКА ПАРЦЕЛА) И ЗА ПРАВОТО НА СОПСТВЕНОСТ									
Број на катастарска парцела	Викано место/улица	Катастарска		Површина во м2	Сопственост / сосопственост / заедничка сопственост	Право преземено при конверзија на податоците од стариот ел.систем	Бр. на евид. лист	Бр. на пред. по кој е извршено запишување	Датум и час на запишување
		култура	класа						
990	САРАВСКА МААЛА	пнз	к	3609	СОСОПСТВЕНОСТ			1121-1287/2014	04.06.2014 14:54:46
990	САРАВСКА МААЛА	зз	н	7	СОСОПСТВЕНОСТ			1121-1287/2014	04.06.2014 14:54:46

Легенда на внесени шифри и кратенки:	
Шифра	Опис
пнз	Природни неплодни земјишта
к	Камењери
зз	Плодни земјишта
н	Нива

Тип	Опис
Прегис	Цела содржина од имотниот лист



Овластено лице:
Дарко Гоцевски
име и презиме, потпис

**CASA**

рудник за олово и цинк

Имотен лист број: 549, Катастарска општина: САСА. од Агенција за катастар и недвижности со број 1105-6745/2022 од 21.10.2022

Одделение за катастар на недвижности Делчево

РЕПУБЛИКА СЕВЕРНА МАКЕДОНИЈА
АГЕНЦИЈА ЗА КАТАСТАР НА НЕДВИЖНОСТИ
1105-6745/2022 од 21.10.2022 12:18:12**ИМОТЕН ЛИСТ број: 549 ПРЕПИС**
Катастарска општина: САСА

ЛИСТ А: ПОДАТОЦИ ЗА НОСИТЕЛОТ НА ПРАВОТО НА СОПСТВЕНОСТ							
Ред. бр.	ЕМБГ / ЕМБС	Име и презиме / Назив	Адреса / Седиште	Дел на недвижност	Правен основ на запишување	Бр. на пред. по кој е извршено запишување	Датум и час на запишување
1	***	АТАНАСОВА МАРИЈА	САСА	3/20		0 / 0	31.01.2003
2	***	ЈОВАНОВСКИ БЛАЖО	САСА	3/20		0 / 0	31.01.2003
3	***	ЈОВАНОВСКИ РИСТО	САСА	3/20		0 / 0	31.01.2003
4	***	ИЛЧО ВЕСЕЛИНОВ	С.САСА, М.КАМЕНИЦА	3/20	Нот. акт-Договор за дар на недвижен имот ОДУ бр.255/21 од 29.03.2021г-Нотар Боро Атанасовски од Делчево	1112-425/2021	01.04.2021 14:19:40
5	6006094	РУДНИК САСА ДООЕЛ МАКЕДОНСКА КАМЕНИЦА	РУДАРСКА 28, М.КАМЕНИЦА	8/20	Копирано решение од централен регистар заверено од нотар Богданка Димитровска УЗП 5488/10 од 03.12.2010 година. Централен регистар на РМ бр. 0805-50/155020160010437 од 19.09.2016г. УЗП бр.5512/2016 од 28.09.2016г од нотар Богданка Димитровска.	1112-16372/2016	28.09.2016

ЛИСТ Б: ПОДАТОЦИ ЗА ЗЕМЈИШТЕТО (КАТАСТАРСКА ПАРЦЕЛА) И ЗА ПРАВОТО НА СОПСТВЕНОСТ										
Број на катастарска парцела		Викано место/улица	Катастарска		Површина во м2	Сопственост / сопственост / заедничка сопственост	Право преземено при конверзија на податоците од стариот ел.систем	Бр. на евид. лист	Бр. на пред. по кој е извршено запишување	Датум и час на запишување
основен	дел		култура	класа						
995		САРАВСКА МААЛА	лнз	к	601	СОСОПСТВЕНОСТ			1121-1292/2014	05.06.2014 09:22:06
995		САРАВСКА МААЛА	лнз	к	234	СОСОПСТВЕНОСТ			1121-1292/2014	05.06.2014 09:22:06
995		САРАВСКА МААЛА	зз	н	7	СОСОПСТВЕНОСТ			1121-1292/2014	05.06.2014 09:22:06

РЕПУБЛИКА СЕВЕРНА МАКЕДОНИЈА
АГЕНЦИЈА ЗА КАТАСТАР НА НЕДВИЖНОСТИ
1105-6745/2022 од 21.10.2022 12:18:12



ИМОТЕН ЛИСТ број: 549 ПРЕПИС
Катастарска општина: CASA

Легенда на внесени шифри и кратенки:	
Шифра	Опис
пнз	Природни неплодни земјишта
к	Камењари
зз	Плодни земјишта
н	Нива

Тип	Опис
Препис	Цела содржина од имотниот лист



Овластено лице:
Дарко Гоцевски
име и презиме, потпис



CASA

рудник за олово и цинк

Имотен лист број: 547, Катастарска општина: CASA, од Агенција за катастар и недвижности со број 1105-6744/2022 од 21.10.2022

Одделение за катастар на недвижности Делчево

РЕПУБЛИКА СЕВЕРНА МАКЕДОНИЈА
АГЕНЦИЈА ЗА КАТАСТАР НА НЕДВИЖНОСТИ
1105-6744/2022 од 21.10.2022 12:17:00



ИМОТЕН ЛИСТ број: 547 ПРЕПИС Катастарска општина: CASA

ЛИСТ А: ПОДАТОЦИ ЗА НОСИТЕЛОТ НА ПРАВОТО НА СОПСТВЕНОСТ

Ред. бр.	ЕМБГ / ЕМБС	Име и презиме / Назив	Адреса / Седиште	Дел на недвижност	Правен основ на запишување	Бр. на пред. по кој е извршено запишување	Датум и час на запишување
					03.12.2010 година Централен регистар на РМ бр. 0805-50/155020160010437 од 19.09.2016г. УЗП.бр.5512/2016 од 28.09.2016г од нотар Богданка Димитровска.		

ЛИСТ Б: ПОДАТОЦИ ЗА ЗЕМЈИШТЕТО (КАТАСТАРСКА ПАРЦЕЛА) И ЗА ПРАВОТО НА СОПСТВЕНОСТ

Број на катастарска парцела	основен	дел	Викано место/улица	Катастарска		Површина во м2	Сопственост / сосопственост / заедничка сопственост	Право преземено при конверзија на податоците од стариот вл.систем	Бр. на евид. лист	Бр. на пред. по кој е извршено запишување	Датум и час на запишување
				култура	класа						
1026			САРАВСКО МААЛО	гз	зпз 1	56	СОСОПСТВЕНОСТ			1121-1161/2014	30.05.2014 10:03:54
1026			САРАВСКО МААЛО	гз	зпз 2	18	СОСОПСТВЕНОСТ			1121-1161/2014	30.05.2014 10:03:54
1026			САРАВСКО МААЛО	пнз	к	1122	СОСОПСТВЕНОСТ			1121-1161/2014	30.05.2014 10:03:54
1026			САРАВСКО МААЛО	зз	н	7	СОСОПСТВЕНОСТ			1121-1161/2014	30.05.2014 10:03:54
1027			САРАВСКО МААЛО	гз	гиз	440	СОСОПСТВЕНОСТ			1112-727/2016	27.05.2016 16:16:27
1027			САРАВСКО МААЛО	гз	зпз 1	79	СОСОПСТВЕНОСТ			1112-727/2016	27.05.2016 16:16:27
1027			САРАВСКО МААЛО	гз	зпз 2	46	СОСОПСТВЕНОСТ			1112-727/2016	27.05.2016 16:16:27
1027			САРАВСКО МААЛО		к	563	СОСОПСТВЕНОСТ			1112-727/2016	27.05.2016 16:16:27
1027			САРАВСКО МААЛО	зз	ов	5	СОСОПСТВЕНОСТ			1112-727/2016	27.05.2016 16:16:27

РЕПУБЛИКА СЕВЕРНА МАКЕДОНИЈА
АГЕНЦИЈА ЗА КАТАСТАР НА НЕДВИЖНОСТИ
1105-6744/2022 од 21.10.2022 12:17:00



ИМОТЕН ЛИСТ број: 547 ПРЕПИС
Катастарска општина: CASA

ЛИСТ А: ПОДАТОЦИ ЗА НОСИТЕЛОТ НА ПРАВОТО НА СОПСТВЕНОСТ							
Ред. бр.	ЕМБГ / ЕМБС	Име и презиме / Назив	Адреса / Седиште	Дел на недвижност	Правен основ на запишување	Бр. на пред. по кој е извршено запишување	Датум и час на запишување
1	***	СТАМЕНКОВ АТАНАС	ИЛИНДЕНСКА 70, М.КАМЕНИЦА	12/84	Решение за законски наследници О.бр.74/16 УДР бр. 33/16 од 13.04.2016г од нотар Горан Манов како повереник на Основен суд Делчево.	1112-727/2016	27.05.2016 16:16:27
2	***	СТАМЕНКОВСКИ ЗДРАВКО	ИНДУСТРИСКА ББ, М.КАМЕНИЦА	12/84	Решение за законски наследници О.бр.74/16 УДР бр. 33/16 од 13.04.2016г од нотар Горан Манов како повереник на Основен суд Делчево.	1112-727/2016	27.05.2016 16:16:27
3	***	СТАМЕНКОВСКИ МАЛИШ	М.ТИТО 36/1/5, М.КАМЕНИЦА	4/84	Решение за законски наследници О.бр.74/16 УДР бр. 33/16 од 13.04.2016г од нотар Горан Манов како повереник на Основен суд Делчево.	1112-727/2016	27.05.2016 16:16:27
4	***	ЈОСИП СТАМЕНКОВСКИ	РУЕНСКА 5/1/5, МАК.КАМЕНИЦА	4/84	Решение за законски наследници О.бр.74/16 УДР бр. 33/16 од 13.04.2016г од нотар Горан Манов како повереник на Основен суд Делчево.	1112-727/2016	27.05.2016 16:16:27
5	***	СТАМЕНКОВСКИ МОМЧИЛО	МАРШАЛ ТИТО 36, М.КАМЕНИЦА	4/84	Лична карта карта А1373848 МВР Делчево, УЗП бр.3630/14 од 23.06.2014 год. од нотар Богданка Димитровска од Делчево. Решение за законски наследници О.бр.74/16 УДР бр. 33/16 од 13.04.2016г од нотар Горан Манов како повереник на Основен суд Делчево.	1112-727/2016	27.05.2016 16:16:27
6	6006094	РУДНИК CASA ДООЕЛ МАКЕДОНСКА КАМЕНИЦА	РУДАРСКА 28, М.КАМЕНИЦА	48/84	Копирано решение од централен регистар заверено од нотар Богданка Димитровска УЗП 5486/10 од	1112-16372/2016	28.09.2016

РЕПУБЛИКА СЕВЕРНА МАКЕДОНИЈА
АГЕНЦИЈА ЗА КАТАСТАР НА НЕДВИЖНОСТИ
1105-6744/2022 од 21.10.2022 12:17:00



ИМОТЕН ЛИСТ број: 547 ПРЕПИС
Катастарска општина: САСА

ЛИСТ В: ПОДАТОЦИ ЗА ЗГРАДИ, ПОСЕБНИ ДЕЛОВИ ОД ЗГРАДИ И ДРУГИ ОБЈЕКТИ И ЗА ПРАВОТО НА СОПСТВЕНОСТ																
Број на катастарска парцела		Адреса (улица и куќен број на зграда)	Бр. на зграда/друг објект	Нам. на згр. при конверзија на податоците од стариот ел.систем	Влез/Кат/Број на посебен/заеднички дел од зграда			Намена на посебен/заеднички дел од зграда	Внатреш на површина во м2	Отворен а површина во м2	Волумен во м3	Сопственост / сосопственост / заедничка сопственост	Право преземено при конверзија на податоците од стариот ел.систем	Бр. на евид. лист	Бр. на пред. по кој е извршено запишување	Датум и час на запишување
основен	дел				Влез	Кат	Број									
1026	0	CACA	1	A1	1	ПР	1	СТ	45			СОСОПСТВЕНОСТ			1121-801/2013	20.11.2013 10:25:25
1026	0	CACA	1	A1	2	СУ		П	34			СОСОПСТВЕНОСТ			1121-801/2013	20.11.2013 10:25:25
1026	0	CACA	2	A1	1	ПР		П	10			СОСОПСТВЕНОСТ			1121-801/2013	20.11.2013 10:25:25

Легенда на внесени шифри и кратенки:	
Шифра	Опис
ов	Овештарница
СТ	стан
гиз	градежно изградено земјиште
зпз	Земјиште под зграда
гпз	Природни неплодни земјишта
гз	Вештачки неплодни земјишта
П	помошна просторија
К	Камењари
зз	Плодните земјишта
н	Нива
A1	семејно домување во станбени куќи

Тип	Опис
Прелис	Цела содржина од имотниот лист

РЕПУБЛИКА СЕВЕРНА МАКЕДОНИЈА
АГЕНЦИЈА ЗА КАТАСТАР НА НЕДВИЖНОСТИ
1105-6744/2022 од 21.10.2022 12:17:00



ИМОТЕН ЛИСТ број: 547 ПРЕПИС
Катастарска општина: САСА



Овластено лице:

Дарко Гоцевски

име и презиме, потпис



CASA

рудник за олово и цинк

Имотен лист број: 191, Катастарска општина: САСА, од Агенција за катастар и недвижности со број 1105-6742/2022 од 21.10.2022

Одделение за катастар на недвижности Делчево

РЕПУБЛИКА СЕВЕРНА МАКЕДОНИЈА
АГЕНЦИЈА ЗА КАТАСТАР НА НЕДВИЖНОСТИ
1105-6742/2022 од 21.10.2022 12:13:12



ИМОТЕН ЛИСТ број: 191 ПРЕПИС Катастарска општина: САСА

ЛИСТ А: ПОДАТОЦИ ЗА НОСИТЕЛОТ НА ПРАВОТО НА СОПСТВЕНОСТ							
Ред. бр.	ЕМБГ / ЕМБС	Име и презиме / Назив	Адреса / Седиште	Дел на недвижност	Правен основ на запишување	Бр. на пред. по кој е извршено запишување	Датум и час на запишување
1	6006094	РУДНИК САСА ДООЕЛ МАКЕДОНСКА КАМЕНИЦА	РУДАРСКА 28, М.КАМЕНИЦА	1/1	Копирано решение од централен регистар заверено од нотар Богданка Димитровска УЗП 5488/10 од 03.12.2010 година. Решение за утврдување правен статус на бесправен објект Бр. 62уп1-7316/2011-1 од 22.09.2014 Министерство за транспорт и врски Скопје. Геодески елаборат Бр.02-12 од 03.01.2012г ГЕО ИНГ ДОО Делчево Централен регистар на РМ Бр. 0805-50/155020160010437 од 19.09.2016г.УЗП.бр.5512/2016 од 28.09.2016г од нотар Богданка Димитровска. Извод од план-УП за село Саса, маала Тураница, Комплекс на рудник Саса бр.10-670/2 од 10.04.2017г Општина М. Каменица Решение за приватизација на градежно земјиште со надомест УП.бр.26-480 од 01.09.2016г Мин.за финансии УИПР одделение за управна постапка во Делчево. Одобрение за отстранување УП 1 бр.10-211 од 03.09.2021г Општина М. Каменица	1113-293/2022	11.08.2022 14:50:05

РЕПУБЛИКА СЕВЕРНА МАКЕДОНИЈА
АГЕНЦИЈА ЗА КАТАСТАР НА НЕДВИЖНОСТИ
1105-6742/2022 од 21.10.2022 12:13:12



ИМОТЕН ЛИСТ број: 191 ПРЕПИС
Катастарска општина: САСА

ЛИСТ Б: ПОДАТОЦИ ЗА ЗЕМЈИШТЕТО (КАТАСТАРСКА ПАРЦЕЛА) И ЗА ПРАВОТО НА СОПСТВЕНОСТ											
Број на катастарска парцела		Викано место/улица	Катастарска		Површина во м2	Сопственост / сосопственост / заедничка сопственост	Право преземено при конверзија на податоците од стариот ел.систем	Бр. на евид. лист	Бр. на пред. по кој е извршено запишување	Датум и час на запишување	
основен	дел		култура	класа							
1020		САРАВСКА МААЛА		к	3127		814		1121-970/2013	06.12.2013 13:52:16	
1021	1	САРОВСКО МААЛО		н	7	1557		814	1121-970/2013	06.12.2013 13:52:16	
1022		САРАВСКА МААЛА		к		445		814	1121-970/2013	06.12.2013 13:52:16	
1028		САРОВСКО МААЛО		к		1621		814	1121-970/2013	06.12.2013 13:52:16	
1029		САРАВСКА МААЛА		к		934		814	1121-970/2013	06.12.2013 13:52:16	
1030		САРАВСКА МААЛА		к		2547		814	1121-970/2013	06.12.2013 13:52:16	
1031		САРАВСКА МААЛА		к		685		814	1121-970/2013	06.12.2013 13:52:16	
1032		СОРОВСКО МАЛО		к		218		814	1121-970/2013	06.12.2013 13:52:16	
1033		СОРОВСКО МАЛО		к		890		814	1121-970/2013	06.12.2013 13:52:16	
1034		САРОВСКА МААЛА		к		585		814	1121-970/2013	06.12.2013 13:52:16	
1035		САРОВСКА МААЛА		к		2212		814	1121-970/2013	06.12.2013 13:52:16	
1036		САВАРСКА МААЛА		к		1279		814	1121-970/2013	06.12.2013 13:52:16	
1037	3	ПЕТРОВО БРДО		п		91	СОПСТВЕНОСТ		1121-970/2013	06.12.2013 13:52:16	
1038	3	ПЕТРОВО БРДО		п		404	СОПСТВЕНОСТ		1121-970/2013	06.12.2013 13:52:16	
1039	3	ЗЛАТКОВ ВАЛОГ		п		242	СОПСТВЕНОСТ		1121-970/2013	06.12.2013 13:52:16	
1043	3	ПЕТРОВО БРДО		п		440	СОПСТВЕНОСТ		1121-970/2013	06.12.2013 13:52:16	
1043	4	ПЕТРОВО БРДО		п		246	СОПСТВЕНОСТ		1121-970/2013	06.12.2013 13:52:16	
1134		РЕКА	гз	зпо 1		823	СОПСТВЕНОСТ		1113-476/2015	13.10.2015 11:13:01	
1136		РЕКА	гз	зпо 1		463	СОПСТВЕНОСТ		1113-476/2015	13.10.2015 11:13:01	
1137		РЕКА	гз	зпо 1		683	СОПСТВЕНОСТ		1113-476/2015	13.10.2015 11:13:01	
1139	1	РЕКА	гз	зпо 1		544	СОПСТВЕНОСТ		1113-476/2015	13.10.2015 11:13:01	

РЕПУБЛИКА СЕВЕРНА МАКЕДОНИЈА
АГЕНЦИЈА ЗА КАТАСТАР НА НЕДВИЖНОСТИ
1105-6742/2022 од 21.10.2022 12:13:12



ИМОТЕН ЛИСТ број: 191 ПРЕПИС
Катастарска општина: САСА

ЛИСТ Б: ПОДАТОЦИ ЗА ЗЕМЈИШТЕТО (КАТАСТАРСКА ПАРЦЕЛА) И ЗА ПРАВОТО НА СОПСТВЕНОСТ										
Број на катастарска парцела		Викано место/улица	Катастарска		Површина во м2	Сопственост / сосопственост / заедничка сопственост	Право преземено при конверзија на податоците од стариот ел.систем	Бр. на евид. лист	Бр. на пред. по кој е извршено запишување	Датум и час на запишување
основен	дел		култура	класа						
1140		РЕКА	гз	гиз	191	СОПСТВЕНОСТ			1113-476/2015	13.10.2015 11:13:01
1140		РЕКА	гз	зпо 1	627	СОПСТВЕНОСТ			1113-476/2015	13.10.2015 11:13:01
1374		РЕКА	гз	гиз	451	СОПСТВЕНОСТ			1113-476/2015	13.10.2015 11:13:01
1374		РЕКА	гз	зпо 1	1020	СОПСТВЕНОСТ			1113-476/2015	13.10.2015 11:13:01
1375		РЕКА	гз	гиз	165	СОПСТВЕНОСТ			1113-476/2015	13.10.2015 11:13:01
1375		РЕКА	гз	зпо 1	2975	СОПСТВЕНОСТ			1113-476/2015	13.10.2015 11:13:01
1376		РЕКА	гз	зпо 1	535	СОПСТВЕНОСТ			1113-476/2015	13.10.2015 11:13:01
1377		РЕКА	гз	зпо 1	1026	СОПСТВЕНОСТ			1113-476/2015	13.10.2015 11:13:01
1378		РЕКА	гз	зпо 1	924	СОПСТВЕНОСТ			1113-476/2015	13.10.2015 11:13:01
1379		ПЕТРОВА РЕКА	гз	зпо 1	1676	СОПСТВЕНОСТ			1113-476/2015	13.10.2015 11:13:01
1380		РЕКА	гз	зпо 1	1312	СОПСТВЕНОСТ			1113-476/2015	13.10.2015 11:13:01
1381		РЕКА	гз	зпо 1	1032	СОПСТВЕНОСТ			1113-476/2015	13.10.2015 11:13:01
1382		РЕКА	гз	зпо 1	693	СОПСТВЕНОСТ			1113-476/2015	13.10.2015 11:13:01
1383		РЕКА	гз	зпо 1	539	СОПСТВЕНОСТ			1121-132/2018	21.05.2018 14:26:46
1384		РЕКА	гз	зпо 1	746	СОПСТВЕНОСТ			1113-476/2015	13.10.2015 11:13:01
1385		РЕКА	гз	зпо 1	2428	СОПСТВЕНОСТ			1113-476/2015	13.10.2015 11:13:01
1386		РЕКА	гз	зпо 1	2677	СОПСТВЕНОСТ			1113-476/2015	13.10.2015 11:13:01
1387		РЕКА	гз	зпо 1	2173	СОПСТВЕНОСТ			1113-476/2015	13.10.2015 11:13:01
1389		РЕКА	гз	зпо 1	2939	СОПСТВЕНОСТ			1113-476/2015	13.10.2015 11:13:01
1390		РЕКА	гз	зпо 1	2136	СОПСТВЕНОСТ			1113-476/2015	13.10.2015 11:13:01
1391		РЕКА	гз	зпо 1	1536	СОПСТВЕНОСТ			1113-476/2015	13.10.2015 11:13:01

РЕПУБЛИКА СЕВЕРНА МАКЕДОНИЈА
АГЕНЦИЈА ЗА КАТАСТАР НА НЕДВИЖНОСТИ
1105-6742/2022 од 21.10.2022 12:13:12



ИМОТЕН ЛИСТ број: 191 ПРЕПИС
Катастарска општина: САСА

ЛИСТ Б: ПОДАТОЦИ ЗА ЗЕМЈИШТЕТО (КАТАСТАРСКА ПАРЦЕЛА) И ЗА ПРАВОТО НА СОПСТВЕНОСТ										
Број на катастарска парцела		Викано место/улица	Катастарска		Површина во м2	Сопственост / сосопственост / заедничка сопственост	Право преземено при конверзија на податоците од стариот ел.систем	Бр. на евид. лист	Бр. на пред. по кој е извршено запишување	Датум и час на запишување
основен	дел		култура	класа						
1392		РЕКА	гз	зпо 1	713	СОПСТВЕНОСТ			1121-4225/2014	26.11.2014 15:41:50
1393		РЕКА	гз	зпо 1	437	СОПСТВЕНОСТ			1121-4225/2014	26.11.2014 15:41:50
1394		РЕКА	гз	зпо 1	1323	СОПСТВЕНОСТ			1121-4225/2014	26.11.2014 15:41:50
1396	2	РЕКА	гз	зпо 1	291	СОПСТВЕНОСТ			1121-4225/2014	26.11.2014 15:41:50
1397		РЕКА	гз	зпо 1	306	СОПСТВЕНОСТ			1121-4225/2014	26.11.2014 15:41:50
1399		РЕКА	гз	зпо 1	381	СОПСТВЕНОСТ			1121-4225/2014	26.11.2014 15:41:50
140		ТУРАНИЦА		к	633		814		1121-970/2013	06.12.2013 13:52:16
1400		РЕКА	гз	зпо 1	880	СОПСТВЕНОСТ			1121-4225/2014	26.11.2014 15:41:50
141	1	ТУРАНИЦА	гз	зпио	288		814		1113-290/2022	10.08.2022
141	2	ТУРАНИЦА	гз	гнз	20		814		1113-290/2022	10.08.2022
1498	2	ТУРАНИЦА	зз	н	8	СОПСТВЕНОСТ			1113-863/2014	26.12.2014 13:55:09
1533	2	ПЕТРОВО БРДО	зз	л	6	СОПСТВЕНОСТ			1112-16372/2016	28.09.2016
1534		ТУРАНИЦА		л	6		831		1121-970/2013	06.12.2013 13:52:16
1803	1	ЈАГОД.РЕКА	гз	гнз	218	СОПСТВЕНОСТ			1112-14927/2017	10.11.2017 09:24:33
1803	2	ЈАГОД.РЕКА	зз	к	331	СОПСТВЕНОСТ			1112-14927/2017	10.11.2017 09:24:33
1806		ЈАГОДИНСКА РЕКА	зз	к	627	СОПСТВЕНОСТ			1112-330/2016	07.03.2016 11:49:10
2257		ТРАЈЧЕВСКА ЛИВАДА		к	1120	СОПСТВЕНОСТ			1121-970/2013	06.12.2013 13:52:16
2258		ТРАЈЧЕВИ ЛИВАДИ	гз	гнз	384	СОПСТВЕНОСТ			1113-208/2017	12.04.2017 16:15:08

РЕПУБЛИКА СЕВЕРНА МАКЕДОНИЈА
АГЕНЦИЈА ЗА КАТАСТАР НА НЕДВИЖНОСТИ
1105-6742/2022 од 21.10.2022 12:13:12



ИМОТЕН ЛИСТ број: 191 ПРЕПИС
Катастарска општина: САСА

ЛИСТ Б: ПОДАТОЦИ ЗА ЗЕМЈИШТЕТО (КАТАСТАРСКА ПАРЦЕЛА) И ЗА ПРАВОТО НА СОПСТВЕНОСТ											
Број на катастарска парцела		Викано место/улица	Катастарска			Површина во м2	Сопственост / сосопственост / заедничка сопственост	Право преземено при конверзија на податоците од стариот ел.систем	Бр. на евид. лист	Бр. на пред. по кој е извршено запишување	Датум и час на запишување
основен	дел		култура	класа							
2260	1	ТРАЈЧЕВИ ЛИВАДИ	гз	гнз	525	СОПСТВЕНОСТ				1113-208/2017	12.04.2017 16:15:08
2260	2	ТРАЈЧЕВИ ЛИВАДИ	гз	гнз	4	СОПСТВЕНОСТ				1113-208/2017	12.04.2017 16:15:08
2261		ТУРАНИЦА	гз	гнз	590	СОПСТВЕНОСТ				1113-208/2017	12.04.2017 16:15:08
2261		ТУРАНИЦА	гз	зпз 1	6	СОПСТВЕНОСТ				1113-208/2017	12.04.2017 16:15:08
2262		ВОКАШНИЦА	гз	гнз	273	СОПСТВЕНОСТ				1113-208/2017	12.04.2017 16:15:08
2263		ТРАЈЧЕВИ ЛИВАДИ	гз	гнз	107	СОПСТВЕНОСТ				1113-249/2017	09.05.2017 13:35:09
2263		ТРАЈЧЕВИ ЛИВАДИ	гз	зпз 1	17	СОПСТВЕНОСТ				1113-249/2017	09.05.2017 13:35:09
2264		ТРАЈЧЕВСКИ ЛИВАДИ	гз	гнз	60	СОПСТВЕНОСТ				1113-249/2017	09.05.2017 13:35:09
2265		ТРАЈЧЕВСКА ЛИВАДА	гз	гнз	141	СОПСТВЕНОСТ				1113-249/2017	09.05.2017 13:35:09
2406	2	ЈАГОДИНА РЕКА	л	4	112		814			1121-970/2013	06.12.2013 13:52:16
2407		ЈОГОДИНСКА РЕКА		л	4	216	СОПСТВЕНОСТ			1121-970/2013	06.12.2013 13:52:16
2408	2	ЈАГОДИНА РЕКА		л	4	214	СОПСТВЕНОСТ			1121-970/2013	06.12.2013 13:52:16
2409	2	ЈАГОДИНА РЕКА		л	4	56		814		1121-970/2013	06.12.2013 13:52:16
2414	2	ЈАГОДИНА РЕКА		л	4	213	СОПСТВЕНОСТ			1121-970/2013	06.12.2013 13:52:16
2415		ЈАГОДИНСКА РЕКА		л	4	1069		814		1121-970/2013	06.12.2013 13:52:16
2416	2	ЈАГОДИНА РЕКА		л	4	330	СОПСТВЕНОСТ			1121-970/2013	06.12.2013 13:52:16
2417	2	ЈАГОДИНА РЕКА		л	4	220	СОПСТВЕНОСТ			1121-970/2013	06.12.2013 13:52:16
2445	2	АРИЗОВСКА МААЛА		пс	5	2833		814		1121-970/2013	06.12.2013 13:52:16
2452		АРИЗОНСКА МААЛА		л	5	568		814		1121-970/2013	06.12.2013 13:52:16
2454	2	АРИЗОНСКА МААЛА		пс	5	569	СОПСТВЕНОСТ			1121-970/2013	06.12.2013 13:52:16
2457	2	АРИЗОНСКА МААЛА		н	8	1450	СОПСТВЕНОСТ			1121-970/2013	06.12.2013 13:52:16



ИМОТЕН ЛИСТ број: 191 ПРЕПИС
Катастарска општина: САСА

ЛИСТ Б: ПОДАТОЦИ ЗА ЗЕМЈИШТЕТО (КАТАСТАРСКА ПАРЦЕЛА) И ЗА ПРАВОТО НА СОПСТВЕНОСТ											
Број на катастарска парцела		Викано место/улица	Катастарска			Површина во м2	Сопственост / сосопственост / заедничка сопственост	Право преземено при конверзија на податоците од стариот ел.систем	Бр. на евид. лист	Бр. на пред. по кој е извршено запишување	Датум и час на запишување
основен	дел		култура		класа						
2508	2	АРИЗ МААЛО	гз	гнз		156	СОПСТВЕНОСТ			1112-394/2018	22.03.2018 08:40:03
52		СВИНЈО БРДО		к		2909		814		1121-970/2013	06.12.2013 13:52:16
55		СВИНЈО БРДО	гз	зпз 1		56	СОПСТВЕНОСТ			1112-14971/2017	23.11.2017 09:04:34
55		СВИНЈО БРДО	гз	зпз 2		29	СОПСТВЕНОСТ			1112-14971/2017	23.11.2017 09:04:34
55		СВИНЈО БРДО	зз	ш	3	36236		814		1112-14971/2017	23.11.2017 09:04:34
56		СВИНЈО БРДО		к		2836		814		1121-970/2013	06.12.2013 13:52:16
57		СВИНЈИ ДОЛ	гз	зпз 1		222	СОПСТВЕНОСТ			1112-14971/2017	23.11.2017 09:04:34
57		СВИНЈИ ДОЛ	гз	зпз 2		103	СОПСТВЕНОСТ			1112-14971/2017	23.11.2017 09:04:34
57		СВИНЈИ ДОЛ	зз	ш	3	1152		814		1112-14971/2017	23.11.2017 09:04:34
59	1	СВИНЈИ ДОЛ		ш	3	583		814		1121-970/2013	06.12.2013 13:52:16
59	2	СВИНЈИ ДОЛ	гз	зпз 1		84	СОПСТВЕНОСТ			1112-14971/2017	23.11.2017 09:04:34
59	2	СВИНЈИ ДОЛ	гз	зпз 2		25	СОПСТВЕНОСТ			1112-14971/2017	23.11.2017 09:04:34
59	2	СВИНЈИ ДОЛ	пнз	к		2730		814		1112-14971/2017	23.11.2017 09:04:34
61		СВИНЈИ ДОЛ	гз	гиз		11637	СОПСТВЕНОСТ			1112-14971/2017	23.11.2017 09:04:34
62		СВИНЈИ ДОЛ	гз	зпз 1		212	СОПСТВЕНОСТ			1112-14971/2017	23.11.2017 09:04:34
62		СВИНЈИ ДОЛ	пнз	к		5456		814		1112-14971/2017	23.11.2017 09:04:34
991		САРАВСКА МААЛА		к		771		814		1121-970/2013	06.12.2013 13:52:16
992		САРАВСКА МААЛА		к		272		814		1121-970/2013	06.12.2013 13:52:16

РЕПУБЛИКА СЕВЕРНА МАКЕДОНИЈА
АГЕНЦИЈА ЗА КАТАСТАР НА НЕДВИЖНОСТИ
1105-6742/2022 од 21.10.2022 12:13:12



ИМОТЕН ЛИСТ број: 191 ПРЕПИС
Катастарска општина: CASA

ЛИСТ Б: ПОДАТОЦИ ЗА ЗЕМЛИШТЕТО (КАТАСТАРСКА ПАРЦЕЛА) И ЗА ПРАВОТО НА СОПСТВЕНОСТ

Број на катастарска парцела	Викано место/улица	Катастарска		Површина во м2	Сопственост / сосопственост / заедничка сопственост	Право преземено при конверзија на податоците од стариот ел.систем	Бр. на евид. лист	Бр. на пред. по кој е извршено запишување	Датум и час на запишување
		култура	класа						
993	САРАВСКА МААЛА		к	253		814		1121-970/2013	06.12.2013 13:52:16
994	САРАВСКО МААЛО	пнз	к	279		814		1121-1288/2014	05.06.2014 10:13:48
994	САРАВСКО МААЛО	зз	н	7	288	814		1121-1288/2014	05.06.2014 10:13:48

ЛИСТ В: ПОДАТОЦИ ЗА ЗГРАДИ, ПОСЕБНИ ДЕЛОВИ ОД ЗГРАДИ И ДРУГИ ОБЈЕКТИ И ЗА ПРАВОТО НА СОПСТВЕНОСТ

Број на катастарска парцела	Адреса (улица и куќен број на зграда)	Бр. на зграда/друг објект	Намена на згр. преземена при конверзија на податоците од стариот ел.систем	Влез/Кат/Број на посебен/заеднички дел од зграда			Намена на посебен/заеднички дел од зграда	Внатреш. на површина во м2	Отворен а површина во м2	Волумен во м3	Сопственост / сосопственост / заедничка сопственост	Право преземено при конверзија на податоците од стариот ел.систем	Бр. на евид. лист	Бр. на пред. по кој е извршено запишување	Датум и час на запишување
				Влез	Кат	Број									
51	СВИЊО БРДО	1	Г1-1	1	ПР	1	П	142			СОПСТВЕНОСТ			1121-4671/2014	25.12.2014 10:03:30
51	СВИЊО БРДО	2	Г1-1	1	ПР	1	Б	11			СОПСТВЕНОСТ			1121-4671/2014	25.12.2014 10:03:30
51	СВИЊО БРДО	3	Г1-1	1	ПР	1	Б	11			СОПСТВЕНОСТ			1121-4671/2014	25.12.2014 10:03:30
51	СВИЊО БРДО	4	Г1-1	1	ПР	1	П	20			СОПСТВЕНОСТ			1121-4671/2014	25.12.2014 10:03:30
57	CASA	1	Б4	1	ПР		ДП	104			СОПСТВЕНОСТ			1121-657/2013	11.11.2013 15:38:28
57	CASA	1	Б4	2	ПР		ДП	58			СОПСТВЕНОСТ			1121-657/2013	11.11.2013 15:38:28
57	CASA	1	Б4	3	ПР		ДП	27			СОПСТВЕНОСТ			1121-657/2013	11.11.2013 15:38:28
57	CASA	2	Б4	1	1		ДП	73			СОПСТВЕНОСТ			1121-657/2013	11.11.2013 15:38:28
57	CASA	2	Б4	1	2		ДП	71			СОПСТВЕНОСТ			1121-657/2013	11.11.2013 15:38:28
57	CASA	2	Б4	1	ПР		ДП	94			СОПСТВЕНОСТ			1121-657/2013	11.11.2013 15:38:28
59	CASA	1	A1	1	ПР		ДП	70			СОПСТВЕНОСТ			1121-654/2013	11.11.2013 10:36:08

РЕПУБЛИКА СЕВЕРНА МАКЕДОНИЈА
АГЕНЦИЈА ЗА КАТАСТАР НА НЕДВИЖНОСТИ
1105-6742/2022 од 21.10.2022 12:13:12



ИМОТЕН ЛИСТ број: 191 ПРЕПИС
Катастарска општина: САСА

ЛИСТ В: ПОДАТОЦИ ЗА ЗГРАДИ, ПОСЕБНИ ДЕЛОВИ ОД ЗГРАДИ И ДРУГИ ОБЈЕКТИ И ЗА ПРАВОТО НА СОПСТВЕНОСТ																		
Број на катастарска парцела		Адреса (улица и куќен број на зграда)	Бр. на зграда/друг објект	Нам. на згр. и други обј.	Намена на згр. преземена при конверзија на податоците од стариот ел.систем	Влез/Кат/Број на посебен/заеднички дел од зграда			Намена на посебен/заеднички дел од зграда	Внатрешна површина во м2	Отворена површина во м2	Волумен во м3	Сопственост / сосопственост / заедничка сопственост	Право преземено при конверзија на податоците од стариот ел.систем	Бр. на евид. лист	Бр. на пред. по кој е извршено запишување	Датум и час на запишување	
основен	дел					Влез	Кат	Број										
79	0	СВИЊО БРДО	2		Г1-1	1	ПР	1	П	21			СОПСТВЕНОСТ			1121-4671/2014	25.12.2014 10:03:30	
79	0	СВИЊО БРДО	3		Г1-1	1	ПР	1	П	4			СОПСТВЕНОСТ			1121-4671/2014	25.12.2014 10:03:30	
79	0	СВИЊО БРДО	4		Г1-1	1	ПР	1	П	10			СОПСТВЕНОСТ			1121-4671/2014	25.12.2014 10:03:30	
91	2	СВИЊО БРДО	1		Г1-1	1	ПР	1	П	49			СОПСТВЕНОСТ			1121-4671/2014	25.12.2014 10:03:30	
91	2	СВИЊО БРДО	2		Г1-1	1	ПР	1	Б			167	СОПСТВЕНОСТ			1112-203/2016	10.02.2016	
91	2	СВИЊО БРДО	3		Г1-1	1	ПР	1	Б			74	СОПСТВЕНОСТ			1112-203/2016	10.02.2016	
142	1	ТУРАНИЦА	1		Б4-6	1	ПР	1	ДП	209			СОПСТВЕНОСТ			1113-290/2022	10.08.2022	
142	1	ТУРАНИЦА	1		Б4-6	2	ПР	1	ДП	33			СОПСТВЕНОСТ			1113-290/2022	10.08.2022	
142	1	ТУРАНИЦА	1		Б4-6	3	ПР	1	ДП	33			СОПСТВЕНОСТ			1113-290/2022	10.08.2022	
142	1	ТУРАНИЦА	10		Г1-1	1	К 1	1	П	163			СОПСТВЕНОСТ			1113-290/2022	10.08.2022	
142	1	ТУРАНИЦА	10		Г1-1	1	ПР	1	П	171			СОПСТВЕНОСТ			1113-290/2022	10.08.2022	
142	1	ТУРАНИЦА	3		Б4-6	1	ПР	1	ДП	143			СОПСТВЕНОСТ			1113-290/2022	10.08.2022	
142	1	ТУРАНИЦА	3		Б4-6	2	ПР	1	ДП	40			СОПСТВЕНОСТ			1113-290/2022	10.08.2022	
142	1	ТУРАНИЦА	3		Б4-6	3	ПР	1	ДП	147			СОПСТВЕНОСТ			1113-290/2022	10.08.2022	
142	1	ТУРАНИЦА	4		Б4-6	1	ПР	1	ДП	47			СОПСТВЕНОСТ			1113-290/2022	10.08.2022	
143	2	ТУРАНИЦА	1		Г1-1	1	К 1	1	П	357			СОПСТВЕНОСТ			1113-290/2022	10.08.2022	
143	2	ТУРАНИЦА	1		Г1-1	1	ПР	1	П	379			СОПСТВЕНОСТ			1113-290/2022	10.08.2022	
143	2	ТУРАНИЦА	2		Г1-1	1	ПР	1	П	460			СОПСТВЕНОСТ			1113-290/2022	10.08.2022	
143	2	ТУРАНИЦА	3		Г1-1	1	ПР	1	П	414			СОПСТВЕНОСТ			1113-290/2022	10.08.2022	
198	0	ЛИСИЧКИ КАМЕН	1		Г1-1	1	ПР	1	П	57			СОПСТВЕНОСТ			1121-4463/2014	13.12.2014 10:01:33	

РЕПУБЛИКА СЕВЕРНА МАКЕДОНИЈА
АГЕНЦИЈА ЗА КАТАСТАР НА НЕДВИЖНОСТИ
1105-6742/2022 од 21.10.2022 12:13:12



ИМОТЕН ЛИСТ број: 191 ПРЕПИС
Катастарска општина: CASA

ЛИСТ В: ПОДАТОЦИ ЗА ЗГРАДИ, ПОСЕБНИ ДЕЛОВИ ОД ЗГРАДИ И ДРУГИ ОБЈЕКТИ И ЗА ПРАВОТО НА СОПСТВЕНОСТ																	
Број на катастарска парцела		Адреса (улица и куќен број на зграда)	Бр. на зграда/друг објект	Нам. на згр. и други обј.	Намена на згр. преземена при конверзија на податоците од стариот ел.систем	Влез/Кат/Број на посебен/заеднички дел од зграда			Намена на посебен/заеднички дел од зграда	Внатрешна површина во м2	Отворена површина во м2	Волумен во м3	Сопственост / сопственост / заедничка сопственост	Право преземено при конверзија на податоците од стариот ел.систем	Бр. на евид. лист	Бр. на пред. по кој е извршено запишување	Датум и час на запишување
основен	дел					Влез	Кат	Број									
198	0	ЛИСИЧКИ КАМЕН	3		Г1-1	1	ПР	1	П	38			СОПСТВЕНОСТ			1121-4463/2014	13.12.2014 10:01:33
198	0	ЛИСИЧКИ КАМЕН	4		Г1-1	1	ПР	1	П	19			СОПСТВЕНОСТ			1121-4463/2014	13.12.2014 10:01:33
198	0	ЛИСИЧКИ КАМЕН	5		Г1-1	1	ПР	1	П	16			СОПСТВЕНОСТ			1121-4463/2014	13.12.2014 10:01:33
198	0	ЛИСИЧКИ КАМЕН	6		Г1-1	1	ПР	1	П	9			СОПСТВЕНОСТ			1121-4463/2014	13.12.2014 10:01:33
198	0	ЛИСИЧКИ КАМЕН	7		Г1-1	1	ПР	1	П	57			СОПСТВЕНОСТ			1121-4463/2014	13.12.2014 10:01:33
198	0	ЛИСИЧКИ КАМЕН	8		Г1-1	1	К 1	1	П	201			СОПСТВЕНОСТ			1121-4463/2014	13.12.2014 10:01:33
198	0	ЛИСИЧКИ КАМЕН	8		Г1-1	1	К 2	1	П	201			СОПСТВЕНОСТ			1121-4463/2014	13.12.2014 10:01:33
198	0	ЛИСИЧКИ КАМЕН	8		Г1-1	1	К 3	1	П	201			СОПСТВЕНОСТ			1121-4463/2014	13.12.2014 10:01:33
198	0	ЛИСИЧКИ КАМЕН	8		Г1-1	1	К 4	1	П	201			СОПСТВЕНОСТ			1121-4463/2014	13.12.2014 10:01:33
198	0	ЛИСИЧКИ КАМЕН	8		Г1-1	1	ПР	1	П	382			СОПСТВЕНОСТ			1121-4463/2014	13.12.2014 10:01:33
198	0	ЛИСИЧКИ КАМЕН	9		Г1-1	1	ПР	1	П	28			СОПСТВЕНОСТ			1121-4671/2014	25.12.2014 10:03:30
230	0	САРАВСКО МААЛО	1		Г1-1	1	ПР	1	Б	54			СОПСТВЕНОСТ			1121-4225/2014	26.11.2014 15:41:50
1134	0	РЕКА	1		Г1-1	1	ПР	1	ДПД		823		СОПСТВЕНОСТ			1121-4225/2014	26.11.2014 15:41:50
1135	0	РЕКА	1		Г1-1	1	ПР	1	ДПД		800		СОПСТВЕНОСТ			1121-4225/2014	26.11.2014 15:41:50
1136	0	РЕКА	1		Г1-1	1	ПР	1	ДПД		463		СОПСТВЕНОСТ			1121-4225/2014	26.11.2014 15:41:50
1137	0	РЕКА	1		Г1-1	1	ПР	1	ДПД		683		СОПСТВЕНОСТ			1121-4225/2014	26.11.2014 15:41:50



ИМОТЕН ЛИСТ број: 191 ПРЕПИС
Катастарска општина: САСА

ЛИСТ В: ПОДАТОЦИ ЗА ЗГРАДИ, ПОСЕБНИ ДЕЛОВИ ОД ЗГРАДИ И ДРУГИ ОБЈЕКТИ И ЗА ПРАВОТО НА СОПСТВЕНОСТ																	
Број на катастарска парцела		Адреса (улица и куќен број на зграда)	Бр. на зграда/друг објект	Ним. на згр. и други обј.	Намена на згр. преземена при конверзија на податоците од стариот ел.систем	Влез/Кат/Број на посебен/заеднички дел од зграда			Намена на посебен/заеднички дел од зграда	Внатрешна површина во м2	Отворена површина во м2	Волумен во м3	Сопственост / сосопственост / заедничка сопственост	Право преземено при конверзија на податоците од стариот ел.систем	Бр. на евид. лист	Бр. на пред. по кој е извршено запишување	Датум и час на запишување
основен	дел					Влез	Кат	Број									
1138	0	РЕКА	1		Г1-1	1	ПР	1	ДПД		1303		СОПСТВЕНОСТ			1121-4225/2014	26.11.2014 15:41:50
1139	1	РЕКА	1		Г1-1	1	ПР	1	ДПД		544		СОПСТВЕНОСТ			1121-4225/2014	26.11.2014 15:41:50
1140	0	РЕКА	1		Г1-1	1	ПР	1	ДПД		627		СОПСТВЕНОСТ			1121-4225/2014	26.11.2014 15:41:50
1141	0	РЕКА	1		Г1-1	1	ПР	1	ДПД		744		СОПСТВЕНОСТ			1121-4225/2014	26.11.2014 15:41:50
1366	2	МИОВЦИ	1		Г1-1	1	ПР	1	ДПД		25771		СОПСТВЕНОСТ			1121-555/2015	16.10.2015 14:37:46
1374	0	РЕКА	1		Г1-1	1	ПР	1	ДПД		1020		СОПСТВЕНОСТ			1121-4225/2014	26.11.2014 15:41:50
1375	0	РЕКА	1		Г1-1	1	ПР	1	ДПД		2974		СОПСТВЕНОСТ			1121-4225/2014	26.11.2014 15:41:50
1376	0	РЕКА	1		Г1-1	1	ПР	1	ДПД		535		СОПСТВЕНОСТ			1121-4225/2014	26.11.2014 15:41:50
1377	0	РЕКА	1		Г1-1	1	ПР	1	ДПД		1026		СОПСТВЕНОСТ			1121-4225/2014	26.11.2014 15:41:50
1378	0	РЕКА	1		Г1-1	1	ПР	1	ДПД		924		СОПСТВЕНОСТ			1121-4225/2014	26.11.2014 15:41:50
1379	0	ПЕТРОВА РЕКА	1		Г1-1	1	ПР	1	ДПД		1676		СОПСТВЕНОСТ			1121-4225/2014	26.11.2014 15:41:50
1380	0	РЕКА	1		Г1-1	1	ПР	1	ДПД		1312		СОПСТВЕНОСТ			1121-4225/2014	26.11.2014 15:41:50
1381	0	РЕКА	1		Г1-1	1	ПР	1	ДПД		1032		СОПСТВЕНОСТ			1121-4225/2014	26.11.2014 15:41:50
1382	0	РЕКА	1		Г1-1	1	ПР	1	ДПД		693		СОПСТВЕНОСТ			1121-4225/2014	26.11.2014 15:41:50
1383	0	РЕКА	1		Г1-1	1	ПР	1	ДПД		539		СОПСТВЕНОСТ			1121-4225/2014	26.11.2014 15:41:50
1384	0	РЕКА	1		Г1-1	1	ПР	1	ДПД		746		СОПСТВЕНОСТ			1121-4225/2014	26.11.2014 15:41:50
1385	0	РЕКА	1		Г1-1	1	ПР	1	ДПД		2428		СОПСТВЕНОСТ			1121-	26.11.2014 15:41:50

РЕПУБЛИКА СЕВЕРНА МАКЕДОНИЈА
АГЕНЦИЈА ЗА КАТАСТАР НА НЕДВИЖНОСТИ
1105-6742/2022 од 21.10.2022 12:13:12



ИМОТЕН ЛИСТ број: 191 ПРЕПИС
Катастарска општина: CASA

ЛИСТ В: ПОДАТОЦИ ЗА ЗГРАДИ, ПОСЕБНИ ДЕЛОВИ ОД ЗГРАДИ И ДРУГИ ОБЈЕКТИ И ЗА ПРАВОТО НА СОПСТВЕНОСТ																		
Број на катастарска парцела		Адреса (улица и куќен број на зграда)	Бр. на зграда/друг објект	Нам. на згр. и други обј.	Намена на згр. преземена при конверзија на податоците од стариот ел.систем	Влез/Кат/Број на посебен/заеднички дел од зграда			Намена на посебен/заеднички дел од зграда	Внатреш на површина во м2	Отворен а површина во м2	Волумен во м3	Сопственост / сопственост / заедничка сопственост	Право преземено при конверзија на податоците од стариот ел.систем	Бр. на евид. лист	Бр. на пред. по кој е извршено запишување	Датум и час на запишување	
основен	дел					Влез	Кат	Број										
																	4225/2014	
1386	0	РЕКА	1		Г1-1	1	ПР	1	ДПД		2677		СОПСТВЕНОСТ				1121-4225/2014	26.11.2014 15:41:50
1387	0	РЕКА	1		Г1-1	1	ПР	1	ДПД		2173		СОПСТВЕНОСТ				1121-4225/2014	26.11.2014 15:41:50
1388	0	РЕКА	1		Г1-1	1	ПР	1	ДПД		2011		СОПСТВЕНОСТ				1121-4225/2014	26.11.2014 15:41:50
1389	0	РЕКА	1		Г1-1	1	ПР	1	ДПД		2939		СОПСТВЕНОСТ				1121-4225/2014	26.11.2014 15:41:50
1390	0	РЕКА	1		Г1-1	1	ПР	1	ДПД		2136		СОПСТВЕНОСТ				1121-4225/2014	26.11.2014 15:41:50
1391	0	РЕКА	1		Г1-1	1	ПР	1	ДПД		1536		СОПСТВЕНОСТ				1121-4225/2014	26.11.2014 15:41:50
1392	0	РЕКА	1		Г1-1	1	ПР	1	ДПД		713		СОПСТВЕНОСТ				1121-4225/2014	26.11.2014 15:41:50
1393	0	РЕКА	1		Г1-1	1	ПР	1	ДПД		438		СОПСТВЕНОСТ				1121-4225/2014	26.11.2014 15:41:50
1394	0	РЕКА	1		Г1-1	1	ПР	1	ДПД		1323		СОПСТВЕНОСТ				1121-4225/2014	26.11.2014 15:41:50
1395	0	РЕКА	1		Г1-1	1	ПР	1	Б		380		СОПСТВЕНОСТ				1121-4225/2014	26.11.2014 15:41:50
1396	1	РЕКА	1		Г1-1	1	ПР	1	ДПД		572		СОПСТВЕНОСТ				1121-4225/2014	26.11.2014 15:41:50
1396	2	РЕКА	1		Г1-1	1	ПР	1	ДПД		291		СОПСТВЕНОСТ				1121-4225/2014	26.11.2014 15:41:50
1397	0	РЕКА	1		Г1-1	1	ПР	1	ДПД		306		СОПСТВЕНОСТ				1121-4225/2014	26.11.2014 15:41:50
1398	0	РЕКА	1		Г1-1	1	ПР	1	ДПД		329		СОПСТВЕНОСТ				1121-4225/2014	26.11.2014 15:41:50
1399	0	РЕКА	1		Г1-1	1	ПР	1	ДПД		381		СОПСТВЕНОСТ				1121-4225/2014	26.11.2014 15:41:50
1400	0	РЕКА	1		Г1-1	1	ПР	1	ДПД		880		СОПСТВЕНОСТ				1121-	26.11.2014 15:41:50

РЕПУБЛИКА СЕВЕРНА МАКЕДОНИЈА
АГЕНЦИЈА ЗА КАТАСТАР НА НЕДВИЖНОСТИ
1105-6742/2022 од 21.10.2022 12:13:12



ИМОТЕН ЛИСТ број: 191 ПРЕПИС
Катастарска општина: CASA

ЛИСТ В: ПОДАТОЦИ ЗА ЗГРАДИ, ПОСЕБНИ ДЕЛОВИ ОД ЗГРАДИ И ДРУГИ ОБЈЕКТИ И ЗА ПРАВОТО НА СОПСТВЕНОСТ																		
Број на катастарска парцела		Адреса (улица и куќен број на зграда)	Бр. на зграда/друг објект	Нам. на згр. и друг обј.	Намена на згр. преземена при конверзија на податоците од стариот ел.систем	Влез/Кат/Број на посебен/зеднички дел од зграда			Намена на посебен/зеднички дел од зграда	Внатреш на површина во м2	Отворен а површина во м2	Волумен во м3	Сопственост / сосопственост / зедничка сопственост	Право преземено при конверзија на податоците од стариот ел.систем	Бр. на евид. лист	Бр. на пред. по кој е извршено запишување	Датум и час на запишување	
основен	дел					Влез	Кат	Број										
																	4225/2014	
1401	0	РЕКА	1		Г1-1	1	ПР	1	ДПД		4708		СОПСТВЕНОСТ				1121-4225/2014	26.11.2014 15:41:50
1436	0	РЕКА	1		Г1-1	1	ПР	1	ДПД		844		СОПСТВЕНОСТ				1121-4225/2014	26.11.2014 15:41:50
1437	0	РЕКА	1		Г1-1	1	ПР	1	ДПД		3165		СОПСТВЕНОСТ				1121-4225/2014	26.11.2014 15:41:50
1438	0	РЕКА	1		Г1-1	1	ПР	1	ДПД		914		СОПСТВЕНОСТ				1121-4225/2014	26.11.2014 15:41:50
1439	0	РЕКА	1		Г1-1	1	ПР	1	ДПД		1468		СОПСТВЕНОСТ				1121-4225/2014	26.11.2014 15:41:50
1440	0	РЕКА	1		Г1-1	1	ПР	1	ДПД		925		СОПСТВЕНОСТ				1121-4225/2014	26.11.2014 15:41:50
1441	0	РЕКА	1		Г1-1	1	ПР	1	ДПД		475		СОПСТВЕНОСТ				1121-4225/2014	26.11.2014 15:41:50
1455	0	CACA	1		Г1-1	1	ПР	1	Б		3497		СОПСТВЕНОСТ				1121-4063/2014	14.11.2014 09:40:49
1455	0	CACA	2		Г1-1	1	ПР	1	Б		1045		СОПСТВЕНОСТ				1121-4063/2014	14.11.2014 09:40:49
1455	0	CACA	3		Г1-1	1	ПР	1	Б		746		СОПСТВЕНОСТ				1121-4063/2014	14.11.2014 09:40:49
1455	0	CACA	5		Г1-1	1	ПР	1	П	105			СОПСТВЕНОСТ				1121-4463/2014	13.12.2014 10:01:33
1458	1	CACA	1		Г1-1	1	ПР	1	Б		2034		СОПСТВЕНОСТ				1121-4063/2014	14.11.2014 09:40:49
1459	2	САРАВСКО МААЛО	1		Г1-1	1	ПР	-	ДПД	12			СОПСТВЕНОСТ				1121-553/2015	15.10.2015 14:23:15
1459	2	САРАВСКО МААЛО	2		Г1-1	1	ПР	-	П	41			СОПСТВЕНОСТ				1112-203/2016	10.02.2016
1460	1	CACA	1		ЗГРАДИ ВО ИНДУСТРИЈА И РУДАРСТВО	001	ПР	000		86				831		1 / 3	08.08.2003	
1460	1	CACA	10		ЗГРАДИ ВО	001	ПР	000		403				831		1 / 3	08.08.2003	

РЕПУБЛИКА СЕВЕРНА МАКЕДОНИЈА
АГЕНЦИЈА ЗА КАТАСТАР НА НЕДВИЖНОСТИ
1105-6742/2022 од 21.10.2022 12:13:12



ИМОТЕН ЛИСТ број: 191 ПРЕПИС
Катастарска општина: CASA

ЛИСТ В: ПОДАТОЦИ ЗА ЗГРАДИ, ПОСЕБНИ ДЕЛОВИ ОД ЗГРАДИ И ДРУГИ ОБЈЕКТИ И ЗА ПРАВОТО НА СОПСТВЕНОСТ																	
Број на катастарска парцела		Адреса (улица и куќен број на зграда)	Бр. на зграда/дел од зграда	Наим. на згр. и друг обј.	Намена на згр. преземена при конверзија на податоците од стариот ел.систем	Влез/Кат/Број на посебен/заеднички дел од зграда			Намена на посебен/заеднички дел од зграда	Внатрешна површина во м2	Отворена површина во м2	Волумен во м3	Сопственост / сосопственост / заедничка сопственост	Право преземено при конверзија на податоците од стариот ел.систем	Бр. на евид. лист	Бр. на пред. по кој е извршено запишување	Датум и час на запишување
основен	дел					Влез	Кат	Број									
					ИНДУСТРИЈА И РУДАРСТВО												
1460	1	CASA	11		ЗГРАДИ ВО ИНДУСТРИЈА И РУДАРСТВО	001	ПР	000		110				831		1 / 3	08.08.2003
1460	1	CASA	12		ЗГРАДИ ВО ИНДУСТРИЈА И РУДАРСТВО	001	ПР	000		14				831		1 / 3	08.08.2003
1460	1	CASA	13		ЗГРАДИ ВО ИНДУСТРИЈА И РУДАРСТВО	001	1	000		223				831		1 / 3	08.08.2003
1460	1	CASA	13		ЗГРАДИ ВО ИНДУСТРИЈА И РУДАРСТВО	001	ПР	000		177				831		1 / 3	08.08.2003
1460	1	CASA	14		ЗГРАДИ ВО ИНДУСТРИЈА И РУДАРСТВО	001	ПР	000		572				831		1 / 3	08.08.2003
1460	1	САРАФСКО МААЛО	16		Г1-1	1	ПР	1	П	38			СОПСТВЕНОСТ			1121-4463/2014	13.12.2014 10:01:33
1460	1	САРАФСКО МААЛО	17		Г1-1	1	ПР	1	П	20			СОПСТВЕНОСТ			1121-4463/2014	13.12.2014 10:01:33
1460	1	CASA	18		ЗГРАДИ ВО ИНДУСТРИЈА И РУДАРСТВО	001	ПР	000		1009				831		1 / 3	14.08.2003
1460	1	САРАФСКО МААЛО	19		Г1-1	1	ПР	1	П	772			СОПСТВЕНОСТ			1121-4463/2014	13.12.2014 10:01:33
1460	1	CASA	2		ЗГРАДИ ВО ИНДУСТРИЈА И РУДАРСТВО	001	ПР	000		103				831		1 / 3	08.08.2003
1460	1	САРАФСКО МААЛО	20		Г1-1	1	К1	1	П	122			СОПСТВЕНОСТ			1121-4463/2014	13.12.2014 10:01:33
1460	1	САРАФСКО МААЛО	20		Г1-1	1	ПР	1	П	152			СОПСТВЕНОСТ			1121-4463/2014	13.12.2014 10:01:33

РЕПУБЛИКА СЕВЕРНА МАКЕДОНИЈА
АГЕНЦИЈА ЗА КАТАСТАР НА НЕДВИЖНОСТИ
1105-6742/2022 од 21.10.2022 12:13:12



ИМОТЕН ЛИСТ број: 191 ПРЕПИС
Катастарска општина: CASA

ЛИСТ В: ПОДАТОЦИ ЗА ЗГРАДИ, ПОСЕБНИ ДЕЛОВИ ОД ЗГРАДИ И ДРУГИ ОБЈЕКТИ И ЗА ПРАВОТО НА СОПСТВЕНОСТ																	
Број на катастарска парцела		Адреса (улица и куќен број на зграда)	Бр. на зграда/друг објект	Нам. на згр. и други обј.	Намена на згр. преземена при конверзија на податоците од стариот ел.систем	Влез/Кат/Број на посебен/заеднички дел од зграда			Намена на посебен/заеднички дел од зграда	Внатреш на површина во м2	Отворен а површина во м2	Волумен во м3	Сопственост / сосопственост / заедничка сопственост	Право преземено при конверзија на податоците од стариот ел.систем	Бр. на евид. лист	Бр. на пред. по кој е извршено запишување	Датум и час на запишување
основен	дел					Влез	Кат	Број									
1460	1	САРАФСКО МААЛО	20		Г1-1	1	СУ	1	П	73			СОПСТВЕНОСТ			1121-4463/2014	13.12.2014 10:01:33
1460	1	САРАФСКО МААЛО	21		Г1-1	1	ПР	1	П	116			СОПСТВЕНОСТ			1121-4463/2014	13.12.2014 10:01:33
1460	1	САРАФСКО МААЛО	22		Г1-1	1	ПР	1	П	44			СОПСТВЕНОСТ			1121-4463/2014	13.12.2014 10:01:33
1460	1	САРАФСКО МААЛО	23		Г1-1	1	ПР	1	П	100			СОПСТВЕНОСТ			1121-4463/2014	13.12.2014 10:01:33
1460	1	САРАФСКО МААЛО	24		Г1-1	1	ПР	1	П	16			СОПСТВЕНОСТ			1121-4463/2014	13.12.2014 10:01:33
1460	1	САРАФСКО МААЛО	25		ЗГРАДИ ВО ИНДУСТРИЈА И РУДАРСТВО	001	ПР	1		300				831		2 / 12	20.01.2012
1460	1	CASA	26		ЗГРАДИ ВО ИНДУСТРИЈА И РУДАРСТВО	001	ПР	000		43				831		1 / 3	14.08.2003
1460	1	САРАФСКО МААЛО	28		Г1-1	1	ПР	1	П	250			СОПСТВЕНОСТ			1121-4463/2014	13.12.2014 10:01:33
1460	1	САРАФСКО МААЛО	29		Г1-1	1	ПР	1	П	27			СОПСТВЕНОСТ			1121-4463/2014	13.12.2014 10:01:33
1460	1	CASA	3		ЗГРАДИ ВО ИНДУСТРИЈА И РУДАРСТВО	001	ПР	000		117				831		1 / 3	08.08.2003
1460	1	САРАФСКО МААЛО	30		Г1-1	1	ПР	1	Б	42			СОПСТВЕНОСТ			1121-4463/2014	13.12.2014 10:01:33
1460	1	САРАФСКО МААЛО	31		Г1-1	1	ПР	1	П	87			СОПСТВЕНОСТ			1121-4463/2014	13.12.2014 10:01:33
1460	1	САРАФСКО МААЛО	32		Г1-1	1	ПР	1	П	8			СОПСТВЕНОСТ			1121-4463/2014	13.12.2014 10:01:33
1460	1	CASA	33		ЗГРАДИ ВО ИНДУСТРИЈА И РУДАРСТВО	001	ПР	000		43				831		1 / 3	08.08.2003
1460	1	САРАФСКО МААЛО	34		Г1-1	1	ПР	1	П	132			СОПСТВЕНОСТ			1121-	13.12.2014 10:01:33

РЕПУБЛИКА СЕВЕРНА МАКЕДОНИЈА
АГЕНЦИЈА ЗА КАТАСТАР НА НЕДВИЖНОСТИ
1105-6742/2022 од 21.10.2022 12:13:12



ИМОТЕН ЛИСТ број: 191 ПРЕПИС
Катастарска општина: CASA

ЛИСТ В: ПОДАТОЦИ ЗА ЗГРАДИ, ПОСЕБНИ ДЕЛОВИ ОД ЗГРАДИ И ДРУГИ ОБЈЕКТИ И ЗА ПРАВОТО НА СОПСТВЕНОСТ																	
Број на катастарска парцела		Адреса (улица и куќен број на зграда)	Бр. на зграда/друг објект	Нам. на згр. и друг обј.	Намена на згр. преземена при конверзија на податоците од стариот ел.систем	Влез/Кат/Број на посебен/заеднички дел од зграда			Намена на посебен/заеднички дел од зграда	Внатрешна површина во м2	Отворена површина во м2	Волумен во м3	Сопственост / сосопственост / заедничка сопственост	Право преземено при конверзија на податоците од стариот ел.систем	Бр. на евид. лист	Бр. на пред. по кој е извршено запишување	Датум и час на запишување
основен	дел					Влез	Кат	Број									
																4463/2014	
1460	1	САРАФСКО МААЛО	35		Г1-1	1	ПР	1	П	7			СОПСТВЕНОСТ			1121-4463/2014	13.12.2014 10:01:33
1460	1	САРАФСКО МААЛО	38		Г1-1	1	ПР	1	ДПД		2280		СОПСТВЕНОСТ			1121-4463/2014	13.12.2014 10:01:33
1460	1	CASA	4		ЗГРАДИ ВО ИНДУСТРИЈА И РУДАРСТВО	001	ПР	000		37				831		1 / 3	08.08.2003
1460	1	CASA	5		ЗГРАДИ ВО ИНДУСТРИЈА И РУДАРСТВО	001	ПР	000		300				831		1 / 3	08.08.2003
1460	1	CASA	5		ЗГРАДИ ВО ИНДУСТРИЈА И РУДАРСТВО	001	СУ	000		191				831		1 / 3	08.08.2003
1460	1	CASA	6		ЗГРАДИ ВО ИНДУСТРИЈА И РУДАРСТВО	001	ПР	000		631				831		1 / 3	08.08.2003
1460	1	CASA	6		ЗГРАДИ ВО ИНДУСТРИЈА И РУДАРСТВО	002	ПР	000		17				831		1 / 3	08.08.2003
1460	1	CASA	6		ЗГРАДИ ВО ИНДУСТРИЈА И РУДАРСТВО	003	ПР	000		12				831		1 / 3	08.08.2003
1460	1	CASA	7		ЛОГИИ, БАЛКОНИ И ТЕРАСИ	001	ПР	000		4				831		1 / 3	08.08.2003
1460	1	CASA	7		ЗГРАДИ ВО ИНДУСТРИЈА И РУДАРСТВО	001	ПР	000		244				831		1 / 3	08.08.2003
1460	1	CASA	8		ЗГРАДИ ВО ИНДУСТРИЈА И РУДАРСТВО	001	ПР	000		484				831		1 / 3	08.08.2003
1460	1	CASA	9		ЗГРАДИ ВО	001	ПР	000		199				831		1 / 3	08.08.2003

РЕПУБЛИКА СЕВЕРНА МАКЕДОНИЈА
АГЕНЦИЈА ЗА КАТАСТАР НА НЕДВИЖНОСТИ
1105-6742/2022 од 21.10.2022 12:13:12



ИМОТЕН ЛИСТ број: 191 ПРЕПИС
Катастарска општина: САСА

ЛИСТ В: ПОДАТОЦИ ЗА ЗГРАДИ, ПОСЕБНИ ДЕЛОВИ ОД ЗГРАДИ И ДРУГИ ОБЈЕКТИ И ЗА ПРАВОТО НА СОПСТВЕНОСТ																	
Број на катастарска парцела		Адреса (улица и куќен број на зграда)	Бр. на зградата	Наим. на зградата	Намена на згр. преземена при конверзија на податоците од стариот ел.систем	Влез/Кат/Број на посебен/заеднички дел од зграда			Намена на посебен/заеднички дел од зграда	Внатрешна површина во м2	Отворена површина во м2	Волумен во м3	Сопственост / сосопственост / заедничка сопственост	Право преземено при конверзија на податоците од стариот ел.систем	Бр. на евид. лист	Бр. на пред. по кој е извршено запишување	Датум и час на запишување
основен	дел					Влез	Кат	Број									
					ИНДУСТРИЈА И РУДАРСТВО												
1461	1	ТУРАНИЦА	1		Г1-1	1	ПР	1	П	109			СОПСТВЕНОСТ			1113-290/2022	10.08.2022
1461	1	ТУРАНИЦА	3		Г1-1	1	ПР	1	П	7			СОПСТВЕНОСТ			1113-290/2022	10.08.2022
1461	1	ТУРАНИЦА	6		Г1-1	1	ПР	1	П	3			СОПСТВЕНОСТ			1113-290/2022	10.08.2022
1538	1	РЕКА	4		Г1-1	1	ПР	1	П	45			СОПСТВЕНОСТ			1121-4673/2014	25.12.2014 15:53:57
1538	5	РЕКА	5		Г1-1	1	ПР	1	П	84			СОПСТВЕНОСТ			1112-16783/2016	23.11.2016 13:52:15
1538	5	РЕКА	6		Г1-1	1	ПР	1	П	10			СОПСТВЕНОСТ			1112-16783/2016	23.11.2016 13:52:15
1538	5	РЕКА	7		Г1-1	1	ПР	1	П	11			СОПСТВЕНОСТ			1112-16783/2016	23.11.2016 13:52:15
1538	5	РЕКА	8		Г1-1	1	ПР	1	П	3			СОПСТВЕНОСТ			1112-16783/2016	23.11.2016 13:52:15
1538	5	РЕКА	9		Г1-1	1	ПР	1	ДПД		35269		СОПСТВЕНОСТ			1112-16783/2016	23.11.2016 13:52:15
1543	0	ОСОИНО	1		Г1-2	1	ПР	1	П	30			СОПСТВЕНОСТ			1121-4673/2014	25.12.2014 15:53:57
1777	0	РЕКА	1		Г1-1	1	ПР	1	ДПД		501		СОПСТВЕНОСТ			1121-4225/2014	26.11.2014 15:41:50
1778	0	РЕКА	1		Г1-1	1	ПР	1	ДПД		827		СОПСТВЕНОСТ			1121-4225/2014	26.11.2014 15:41:50
1779	0	РЕКА	1		Г1-1	1	ПР	1	ДПД		2119		СОПСТВЕНОСТ			1121-4225/2014	26.11.2014 15:41:50
1780	0	РЕКА	1		Г1-1	1	ПР	1	ДПД		1871		СОПСТВЕНОСТ			1121-4225/2014	26.11.2014 15:41:50
1781	0	РЕКА	1		Г1-1	1	ПР	1	ДПД		1051		СОПСТВЕНОСТ			1121-4225/2014	26.11.2014 15:41:50
1782	0	РЕКА	1		Г1-1	1	ПР	1	ДПД		375		СОПСТВЕНОСТ			1121-4225/2014	26.11.2014 15:41:50

РЕПУБЛИКА СЕВЕРНА МАКЕДОНИЈА
АГЕНЦИЈА ЗА КАТАСТАР НА НЕДВИЖНОСТИ
1105-6742/2022 од 21.10.2022 12:13:12



ИМОТЕН ЛИСТ број: 191 ПРЕПИС
Катастарска општина: CASA

ЛИСТ В: ПОДАТОЦИ ЗА ЗГРАДИ, ПОСЕБНИ ДЕЛОВИ ОД ЗГРАДИ И ДРУГИ ОБЈЕКТИ И ЗА ПРАВОТО НА СОПСТВЕНОСТ																	
Број на катастарска парцела		Адреса (улица и куќен број на зграда)	Бр. на зграда/друг објект	Нам. на зр. и други обј.	Намена на згр. преземена при конверзија на податоците од стариот ел.систем	Влез/Кат/Број на посебен/заеднички дел од зграда			Намена на посебен/заеднички дел од зграда	Внатрешна површина во м2	Отворена површина во м2	Волумен во м3	Сопственост / сосопственост / заедничка сопственост	Право преземено при конверзија на податоците од стариот ел.систем	Бр. на евид. лист	Бр. на пред. по кој е извршено запишување	Датум и час на запишување
основен	дел					Влез	Кат	Број									
1783	0	РЕКА	1		Г1-1	1	ПР	1	ДПД		1039		СОПСТВЕНОСТ			1121-4225/2014	26.11.2014 15:41:50
1784	0	РЕКА	1		Г1-1	1	ПР	1	ДПД		2056		СОПСТВЕНОСТ			1121-4225/2014	26.11.2014 15:41:50
1785	0	РЕКА	1		Г1-1	1	ПР	1	ДПД		924		СОПСТВЕНОСТ			1121-4225/2014	26.11.2014 15:41:50
1786	0	РЕКА	1		Г1-1	1	ПР	1	ДПД		1087		СОПСТВЕНОСТ			1121-4225/2014	26.11.2014 15:41:50
1787	0	РЕКА	1		Г1-1	1	ПР	1	ДПД		832		СОПСТВЕНОСТ			1121-4225/2014	26.11.2014 15:41:50
1788	0	РЕКА	1		Г1-1	1	ПР	1	ДПД		121		СОПСТВЕНОСТ			1121-4225/2014	26.11.2014 15:41:50
2261	0	ТУРАНИЦА	1		Г1-1	1	ПР	1	П	4			СОПСТВЕНОСТ			1121-4673/2014	25.12.2014 15:53:57
2263	0	ТРАЧЕВИ ЛИВАДИ	1		Г1-1	1	ПР	1	П	19			СОПСТВЕНОСТ			1121-4673/2014	25.12.2014 15:53:57
6905	1	РЕКА	1		Г1-1	1	ПР	1	ДПД		25147		СОПСТВЕНОСТ			1121-4225/2014	26.11.2014 15:41:50
6905	5	РЕКА	1		Г1-1	1	ПР	1	ДПД		13674		СОПСТВЕНОСТ			1121-4225/2014	26.11.2014 15:41:50
6905	39	РЕКА	1		Г1-1	1	ПР	1	П	9			СОПСТВЕНОСТ			1121-4673/2014	25.12.2014 15:53:57
6925	1	РЕКА	3		Г1-1	1	ПР	1	ДПД		14186		СОПСТВЕНОСТ			1121-4225/2014	26.11.2014 15:41:50

Г.Промени на други стварни права и други права чие запишување е утврдено со закон, прибележување на факти од влијание за недвижностите и предбележување

Г.9. Промени во прибележувања

РЕПУБЛИКА СЕВЕРНА МАКЕДОНИЈА
АГЕНЦИЈА ЗА КАТАСТАР НА НЕДВИЖНОСТИ
1105-6742/2022 од 21.10.2022 12:13:12



ИМОТЕН ЛИСТ број: 191 ПРЕПИС
Катастарска општина: CASA

Г9.а. Право на користење на градежно земјиште:									
Носител на правото на користење на градежно земјиште:					ЕМБГ / ЕМБС		Адреса / Седиште		Дел на правото на користење
РУДНИК САСА ДОО М.КАМЕНИЦА					6006094		М.КАМЕНИЦА; РУДАРСКА 28		1/1
Број на катастарска парцела		Викано место/улица	Катастарска		Површина во м2	Правен основ на запишувањето на правото на користење/постојна катастарска евиденција	Број на предмет по кој е извршено запишување	Датум и час на запишување	
основен	дел		Култура	Класа					
1455	0			1		ПОСТОЈНА КАТАСТАРСКА ЕВИДЕНЦИЈА ЗА КАТАСТАРСКИТЕ ПАРЦЕЛИ	1122-124/2022	12.09.2022 15:16:	
1455	0			2					
1455	0			3					
1460	1			38					

Г9.з.Други факти чие прибележување е предвидено со закон:																			
Вид на прибележување:																			
КОНЦЕСИЈА																			
Носител на правото на службеност (плодоуживање, употреба и домување):										ЕМБГ / ЕМБС			Адреса / Седиште						
РУДНИК САСА ДООЕЛ М .КАМЕНОЦА										0000006006094			М.КАМЕНИЦА; РУДАРСКА 28						
Број на катастарска парцела		Викано место/улица	Катастарска		Површина во м2	Број на зграда/друг објект	Влез/Кат/Број на посебен/заед			Намена на посебен/заеднички дел од зграда	Внатрешна површина во м2	Отворена површина во м2	Волумен во м3	Краток опис на прибележувањето		Правен основ на запишување		Број на предмет по кој е извршено прибележувањето	Датум и час на запишување
основен	дел		Култура	Класа			Влез	Кат	Број										
1379	0	ПЕТРОВА РЕКА	гз	зпо	1676	1								КОНЦЕСИОНЕРОТ САСА ДОО МОЖЕ ДА ВРШИ ЕКСПЛОАТАЦИЈА ДО 28.09.2030Г		ДОГОВОР ЗА ПРЕНОС НА КОНЦЕСИЈА ЗА ЕКСПЛОАТАЦИЈА НА МИНЕРАЛНИ СУРОВИНИ РУДИ НА ОЛОВО И ЦИНК ОД ЛОКАЛИТЕТОТ САСА М. КАМЕНИЦА БР.24 -2560/1 ОД 18.03.2008Г МИНИСТЕРСТВО ЗА ЕКОНОМИЈА СКОПЈЕ		1113-290/2022	10.08.2022 11:18:10
1386	0	РЕКА	гз	зпо	2677	1													

РЕПУБЛИКА СЕВЕРНА МАКЕДОНИЈА
АГЕНЦИЈА ЗА КАТАСТАР НА НЕДВИЖНОСТИ
1105-6742/2022 од 21.10.2022 12:13:12



ИМОТЕН ЛИСТ број: 191 ПРЕПИС
Катастарска општина: CASA

1785	0					1	1	ПР	1	ДПД		924				
1786	0					1	1	ПР	1	ДПД		1087				
1787	0					1	1	ПР	1	ДПД		832				
1788	0					1	1	ПР	1	ДПД		121				
6905	1					1	1	ПР	1	ДПД		25147				
6905	5					1	1	ПР	1	ДПД		13674				
6925	1					3	1	ПР	1	ДПД		14186				

Г9.3. Други факти чие прибележување е предвидено со закон:

Вид на прибележување:

ЛЕГАЛИЗАЦИЈА

Носител на правото на службеност (плодоуживање, употреба и домување):

ЕМБГ / ЕМБС

Адреса / Седиште

Број на катастарска парцела	Викано место/улица	Катастарска		Површина во м2	Број на зграда/друг објект	Влез/Кат/Број на посебен/заед			Намена на посебен/заеднички дел од зграда	Внатрешна површина во м2	Отворена површина во м2	Волумен во м3	Краток опис на прибележувањето	Правен основ на запишување	Број на предмет по кој е извршено прибележувањето	Датум и час на запишување
		Култура	Класа			Влез	Кат	Број								
142	1				10	1	К	1	П	163			ОБЈЕКТИТЕ ДОБИВААТ ПРАВЕН СТАТУС СОГЛАСНО ЗАКОНОТ ЗА ПОСТАПУВАЊЕ СО БЕСПРАВНИ ИЗГРАДЕНИ ОБЈЕКТИ	РЕШЕНИЕ ЗА УТВРДУВАЊЕ ПРАВЕН СТАТУС НА БЕСПРАВЕН ОБЈЕКТ БР.62 УП.7316/2011-1 22.09.2014Г МИНИСТЕРСТВО ЗА ТРАНСПОРТ И ВРСКИ СКОПЈЕ	1113-290/2022	10.08.2022 11:18:10
142	1				10	1	ПР	1	П	171						
198	0				1	1	ПР	1	П	57						
198	0				3	1	ПР	1	П	38						
198	0				4	1	ПР	1	П	19						
198	0				5	1	ПР	1	П	16						
198	0				6	1	ПР	1	П	9						
198	0				7	1	ПР	1	П	57						

РЕПУБЛИКА СЕВЕРНА МАКЕДОНИЈА
АГЕНЦИЈА ЗА КАТАСТАР НА НЕДВИЖНОСТИ
1105-6742/2022 од 21.10.2022 12:13:12



ИМОТЕН ЛИСТ број: 191 ПРЕПИС
Катастарска општина: CASA

1392	0					1	1	ПР	1	ДПД		713	
1393	0					1	1	ПР	1	ДПД		438	
1394	0					1	1	ПР	1	ДПД		1323	
1395	0					1	1	ПР	1	Б		380	
1396	1					1	1	ПР	1	ДПД		572	
1396	2					1	1	ПР	1	ДПД		291	
1397	0					1	1	ПР	1	ДПД		306	
1398	0					1	1	ПР	1	ДПД		329	
1399	0					1	1	ПР	1	ДПД		381	
1400	0					1	1	ПР	1	ДПД		880	
1401	0					1	1	ПР	1	ДПД		4708	
1436	0					1	1	ПР	1	ДПД		844	
1437	0					1	1	ПР	1	ДПД		3165	
1438	0					1	1	ПР	1	ДПД		914	
1439	0					1	1	ПР	1	ДПД		1468	
1440	0					1	1	ПР	1	ДПД		925	
1441	0					1	1	ПР	1	ДПД		475	
1538	5					9	1	ПР	1	ДПД		35269	
1777	0					1	1	ПР	1	ДПД		501	
1778	0					1	1	ПР	1	ДПД		827	
1779	0					1	1	ПР	1	ДПД		2119	
1780	0					1	1	ПР	1	ДПД		1871	
1781	0					1	1	ПР	1	ДПД		1051	
1782	0					1	1	ПР	1	ДПД		375	
1783	0					1	1	ПР	1	ДПД		1039	
1784	0					1	1	ПР	1	ДПД		2056	

РЕПУБЛИКА СЕВЕРНА МАКЕДОНИЈА
АГЕНЦИЈА ЗА КАТАСТАР НА НЕДВИЖНОСТИ
1105-6742/2022 од 21.10.2022 12:13:12



ИМОТЕН ЛИСТ број: 191 ПРЕПИС
Катастарска општина: CASA

Г9.3. Други факти чие прибележување е предвидено со закон:																			
Вид на прибележување:																			
ЛЕГАЛИЗАЦИЈА																			
Носител на правото на службеност (плодоуживање, употреба и домување):										ЕМБГ / ЕМБС			Адреса / Седиште						
Број на катастарска парцела		Викано место/улица		Катастарска		Површина во м2	Број на зграда/друг објект	Влез/Кат/Број на посебен/заед			Намена на посебен/заеднички дел од зграда	Внатрешна површина во м2	Отворена површина во м2	Волумен во м3	Краток опис на прибележувањето	Правен основ на запишување	Број на предмет по кој е извршено прибележувањето	Датум и час на запишување	
				Култура	Класа			Влез	Кат	Број									
основен	дел																		
51	0						1	1	ПР	1	П	142			ОБЈЕКТОТИТЕ ДОБИВААТ ПРАВЕН СТАТУС СОГЛАСНО ЗАКОНОТ ЗА ПОСТАПУВАЊЕ СО БЕСПРАВНИ ИЗГРАДЕНИ ОБЈЕКТИ	РЕШЕНИЕ ЗА УТВРДУВАЊЕ ПРАВЕН СТАТУС НА БЕСПРАВЕН ОБЈЕКТ БР. 62УП1-7316/2011-1 ОД 22.09.2014Г МИНИСТЕРСТВО ЗА ТРАНСПОРТ И ВРСКИ СКОПЈЕ	1121-4671/2014	25.12.2014 10:03:28	
51	0						2	1	ПР	1	Б	11							
51	0						3	1	ПР	1	Б	11							
51	0						4	1	ПР	1	П	20							
79	0						2	1	ПР	1	П	21							
79	0						3	1	ПР	1	П	4							
79	0						4	1	ПР	1	П	10							
91	2						1	1	ПР	1	П	49							
91	2						2	1	ПР	1	Б			167					
91	2						3	1	ПР	1	Б			74					
230	0						1	1	ПР	1	Б	54							



ИМОТЕН ЛИСТ број: 191 ПРЕПИС
Катастарска општина: САСА

198	0					8	1	К 1	1	П	201			
198	0					8	1	К 2	1	П	201			
198	0					8	1	К 3	1	П	201			
198	0					8	1	К 4	1	П	201			
198	0					8	1	ПР	1	П	382			
1455	0					5	1	ПР	1	П	105			
1460	1					16	1	ПР	1	П	38			
1460	1					17	1	ПР	1	П	20			
1460	1					19	1	ПР	1	П	772			
1460	1					20	1	К 1	1	П	122			
1460	1					20	1	ПР	1	П	152			
1460	1					20	1	СУ	1	П	73			
1460	1					21	1	ПР	1	П	116			
1460	1					22	1	ПР	1	П	44			
1460	1					23	1	ПР	1	П	100			
1460	1					24	1	ПР	1	П	16			
1460	1					28	1	ПР	1	П	250			
1460	1					29	1	ПР	1	П	27			
1460	1					30	1	ПР	1	Б	42			
1460	1					31	1	ПР	1	П	87			
1460	1					32	1	ПР	1	П	8			
1460	1					34	1	ПР	1	П	132			
1460	1					35	1	ПР	1	П	7			
1460	1					38	1	ПР	1	ДПД		2280		



ИМОТЕН ЛИСТ број: 191 ПРЕПИС
Катастарска општина: CASA

1376	0	1	1	ПР	1	ДПД		535					
1376	0												
1377	0	1	1	ПР	1	ДПД		1026					
1377	0												
1378	0	1	1	ПР	1	ДПД		924					
1378	0												
1379	0	1	1	ПР	1	ДПД		1676					
1379	0												
1380	0	1	1	ПР	1	ДПД		1312					
1380	0												
1381	0	1	1	ПР	1	ДПД		1032					
1381	0												
1382	0	1	1	ПР	1	ДПД		693					
1382	0												
1383	0	1	1	ПР	1	ДПД		539					
1383	0												
1384	0	1	1	ПР	1	ДПД		746					
1384	0												
1385	0	1	1	ПР	1	ДПД		2428					
1385	0												
1386	0	1	1	ПР	1	ДПД		2677					
1386	0												
1387	0	1	1	ПР	1	ДПД		2173					
1387	0												
1388	0	1	1	ПР	1	ДПД		2011					
1389	0	1	1	ПР	1	ДПД		2939					



Одделение за катастар на недвижности Делчево

РЕПУБЛИКА СЕВЕРНА МАКЕДОНИЈА
АГЕНЦИЈА ЗА КАТАСТАР НА НЕДВИЖНОСТИ
1105-6742/2022 од 21.10.2022 12:13:12



ИМОТЕН ЛИСТ број: 191 ПРЕПИС
Катастарска општина: САСА

1389	0								
1390	0	1	1	ПР	1	ДПД		2136	
1390	0								
1391	0	1	1	ПР	1	ДПД		1536	
1391	0								
1392	0	1	1	ПР	1	ДПД		713	
1392	0								
1393	0	1	1	ПР	1	ДПД		438	
1393	0								
1394	0	1	1	ПР	1	ДПД		1323	
1394	0								
1395	0	1	1	ПР	1	Б		380	
1396	1	1	1	ПР	1	ДПД		572	
1396	2	1	1	ПР	1	ДПД		291	
1396	2								
1397	0	1	1	ПР	1	ДПД		306	
1397	0								
1398	0	1	1	ПР	1	ДПД		329	
1399	0	1	1	ПР	1	ДПД		381	
1399	0								
1400	0	1	1	ПР	1	ДПД		880	
1400	0								
1401	0	1	1	ПР	1	ДПД		4708	
1436	0	1	1	ПР	1	ДПД		844	
1437	0	1	1	ПР	1	ДПД		3165	
1439	0	1	1	ПР	1	ДПД		1468	



Одделение за катастар на недвижности Делчево

РЕПУБЛИКА СЕВЕРНА МАКЕДОНИЈА
АГЕНЦИЈА ЗА КАТАСТАР НА НЕДВИЖНОСТИ
1105-6742/2022 од 21.10.2022 12:13:12



ИМОТЕН ЛИСТ број: 191 ПРЕПИС
Катастарска општина: САСА

[illegible]

Г13.КОНЦЕСИЈА														
Концедент:				ЕМБГ / ЕМБС					Адреса / Седиште					
РЕПУБЛИКА СЕВЕРНА МАКЕДОНИЈА				-										
Концесионер:				ЕМБГ / ЕМБС					Адреса / Седиште					
РУДНИК САСА ДООЕЛ МАКЕДОНСКА КАМЕНИЦА				6006094					М.КАМЕНИЦА; РУДАРСКА 28					
Можност за пренесување на концесијата				Можност за наследување на концесијата										
null				null										
Број на катастарска парцела		Број на зграда/друг објект	Влез/Кат/Број на посебен/заеднички дел од зграда			Намена на посебен/заеднички дел од зграда	Внатрешна површина во м2	Отворена површина во м2	Волумен во м3	Рок на траење	Надоместок на концесија	Правен основ на запишување	Број на предмет по кој е извршено запишување	Датум и час на запишување
основен	дел		Влез	Кат	Број									



ИМОТЕН ЛИСТ број: 191 ПРЕПИС
Катастарска општина: CASA

1134	0	1	1	ПР	1	ДПД	823			Анекс на договор за концесија на минерални сировини - руди на олово и цинк на локалитетот САСА Општина М.Каменица бр.24-3303/1 од 25.06.2019год- Министерство за економија Скопје со кој се менува Договорот за концесија бр.24-5550/1 од 13.11.2014 год и Анекс на Договорот бр.24-2413/1 од 26.03.2015год. Се врши проширување на просторот доделен на концесија на вкупна површина од 5,530870км2. Предмет на концесијата се дел од КП бр.2207, 6900/2 6901/2, 6902/3, 6905/1, 6905/2,6905/39, 6905/49, 6905/43, 6908/1, 6908/3, 6908/4, 1143/1, 1143/2, 1538/1, 1538/5, 1866/1, 1870, 1871, 2177, 2240/2, 2189, 6925/1, 6925/4, 6932/1, 1434, 1443, 1445, 1446, 1447, 1133/1, 1133/2, 1324, 1366/1, 1366/2, 1366/3, 1401, 1802/2, 2208, 2218, 2219, 2227, 2249, 2505/1, 2505/2, 4249, 2257, 1873, 1872, 2228, 2229, 2233, 2222, 2213, и 2458.	1113-101/2021	19.03.2021 15:14:58
1134	0											
1135	0	1	1	ПР	1	ДПД	800					
1136	0	1	1	ПР	1	ДПД	463					
1136	0											
1137	0	1	1	ПР	1	ДПД	683					
1137	0											
1138	0	1	1	ПР	1	ДПД	1303					
1139	1	1	1	ПР	1	ДПД	544					
1139	1											
1140	0	1	1	ПР	1	ДПД	627					
1140	0											
1141	0	1	1	ПР	1	ДПД	744					
1366	2	1	1	ПР	1	ДПД	25771					
1374	0	1	1	ПР	1	ДПД	1020					
1374	0											
1375	0	1	1	ПР	1	ДПД	2974					
1375	0											

РЕПУБЛИКА СЕВЕРНА МАКЕДОНИЈА
АГЕНЦИЈА ЗА КАТАСТАР НА НЕДВИЖНОСТИ
1105-6742/2022 од 21.10.2022 12:13:12



ИМОТЕН ЛИСТ број: 191 ПРЕПИС
Катастарска општина: CASA

Г9.3.Други факти чие прибележување е предвидено со закон:																		
Вид на прибележување:																		
ЛЕГАЛИЗАЦИЈА																		
Носител на правото на службеност (плодоуживање, употреба и домување):										ЕМБГ / ЕМБС				Адреса / Седиште				
Број на катастарска парцела		Викано место/улица		Катастарска		Површина во м2	Број на зграда/друг објект	Влез/Кат/Број на посебен/заед			Намена на посебен/заеднички дел од зграда	Внатрешна површина во м2	Отворена површина во м2	Волумен во м3	Краток опис на прибележувањето	Правен основ на запишување	Број на предмет по кој е извршено прибележувањето	Датум и час на запишување
								Влез	Кат	Број								
основен	дел			Култура	Класа													
1455	0						1	1	ПР	1	Б		3497	ОБЈЕКТИТЕ ДОБИВААТ ПРАВЕН СТАТУС СОГЛАСНО ЗАКОНОТ ЗА ПОСТАПУВАЊЕ СО БЕСПРАВНИ ИЗГРАДЕНИ ОБЈЕКТИ	РЕШЕНИЕ ЗА УТВРДУВАЊЕ ПРАВЕН СТАТУС НА БЕСПРАВЕН ОБЈЕКТ БР.62 УП .7316/2011-1 22.09.2014Г МИНИСТЕРСТВО ЗА ТРАНСПОРТ И ВРСКИ СКОПЈЕ	1121-4063/2014	14.11.2014 09:40:47	
1455	0						2	1	ПР	1	Б		1045					
1455	0						3	1	ПР	1	Б		746					
1458	1						1	1	ПР	1	Б		2034					

Г9.3.Други факти чие прилежување е предвидено со закон:																		
Вид на прилежување:																		
ЛЕГАЛИЗАЦИЈА																		
Носител на правото на службеност (плодоуживање, употреба и домување):										ЕМБГ / ЕМБС			Адреса / Седиште					
Број на катастарска парцела		Викано место/улица		Катастарска		Површина во м2	Број на зграда/друг објект	Влез/Кат/Број на посебен/заед			Намена на посебен/заеднички дел од зграда	Внатрешна површина во м2	Отворена површина во м2	Волумен во м3	Краток опис на прилежувањето	Правен основ на запишување	Број на предмет по кој е извршено прилежувањето	Датум и час на запишување
				Култура				Класа										
основен	дел							Влез	Кат	Број								
1134	0						1	1	ПР	1	ДПД		823		ОБЈЕКТОТ (ЈАЛОВИШТЕ 3.ФАЗА 2) ДОБИВА ПРАВЕН СТАТУС СОГЛАСНО ЗАКОНОТ ЗА ПОСТАПУВАЊЕ СО БЕСПРАВНО ИЗГРАДЕНИ ОБЈЕКТИ	РЕШЕНИЕ ЗА УТВРДУВАЊЕ ПРАВЕН СТАТУС НА БЕСПРАВЕН ОБЈЕКТ БР. 62УП1-7316/2011-1 ОД 22.09.2014Г МИНИСТЕРСТВО ЗА ТРАНСПОРТ И ВРСКИ СКОПЈЕ	1121-4225/2014	26.11.2014 15:41:47



ИМОТЕН ЛИСТ број: 191 ПРЕПИС
Катастарска општина: CASA

1135	0					1	1	ПР	1	ДПД		800	
1136	0					1	1	ПР	1	ДПД		463	
1137	0					1	1	ПР	1	ДПД		683	
1138	0					1	1	ПР	1	ДПД		1303	
1139	1					1	1	ПР	1	ДПД		544	
1140	0					1	1	ПР	1	ДПД		627	
1141	0					1	1	ПР	1	ДПД		744	
1366	2					1	1	ПР	1	ДПД		25771	
1374	0					1	1	ПР	1	ДПД		1020	
1375	0					1	1	ПР	1	ДПД		2974	
1376	0					1	1	ПР	1	ДПД		535	
1377	0					1	1	ПР	1	ДПД		1026	
1378	0					1	1	ПР	1	ДПД		924	
1379	0					1	1	ПР	1	ДПД		1676	
1380	0					1	1	ПР	1	ДПД		1312	
1381	0					1	1	ПР	1	ДПД		1032	
1382	0					1	1	ПР	1	ДПД		693	
1383	0					1	1	ПР	1	ДПД		539	
1384	0					1	1	ПР	1	ДПД		746	
1385	0					1	1	ПР	1	ДПД		2428	
1386	0					1	1	ПР	1	ДПД		2677	
1387	0					1	1	ПР	1	ДПД		2173	
1388	0					1	1	ПР	1	ДПД		2011	
1389	0					1	1	ПР	1	ДПД		2939	
1390	0					1	1	ПР	1	ДПД		2136	
1391	0					1	1	ПР	1	ДПД		1536	

РЕПУБЛИКА СЕВЕРНА МАКЕДОНИЈА
АГЕНЦИЈА ЗА КАТАСТАР НА НЕДВИЖНОСТИ
1105-6742/2022 од 21.10.2022 12:13:12



ИМОТЕН ЛИСТ број: 191 ПРЕПИС
Катастарска општина: CASA

Г9.3. Други факти чие прибележување е предвидено со закон:

Вид на прибележување:

ЛЕГАЛИЗАЦИЈА

Носител на правото на службеност (плодоуживање, употреба и домување):

ЕМБГ / ЕМБС

Адреса / Седиште

Број на катастарска парцела	Викано место/улица	Катастарска		Површина во м2	Број на зграда/друг објект	Влез/Кат/Број на посебен/заед			Намена на посебен/заеднички дел од зграда	Внатрешна површина во м2	Отворена површина во м2	Волумен во м3	Краток опис на прибележувањето	Правен основ на запишување	Број на предмет по кој е извршено прибележувањето	Датум и час на запишување
		Култура	Класа			Влез	Кат	Број								
1461	1				1	1	ПР	1	П	109			ОБЈЕКТИТЕ ДОБИВААТ ПРАВЕН СТАТУС СОГЛАСНО ЗАКОНОТ ЗА ПОСТАПУВАЊЕ СО БЕСПРАВНО ИЗГРАДЕНИ ОБЈЕКТИ	РЕШЕНИЕ ЗА УТВРДУВАЊЕ ПРАВЕН СТАТУС НА БЕСПРАВЕН ОБЈЕКТ БР. 62УП1-7316/2011-1 ОД 22.09.2014Г МИНИСТЕРСТВО ЗА ТРАНСПОРТ И ВРСКИ СКОПЈЕ	1113-290/2022	10.08.2022 11:18:07
1461	1				3	1	ПР	1	П	7						
1461	1				6	1	ПР	1	П	3						
1538	1				4	1	ПР	1	П	45						
1538	5				5	1	ПР	1	П	84						
1538	5				6	1	ПР	1	П	10						
1538	5				7	1	ПР	1	П	11						
1538	5				8	1	ПР	1	П	3						
1543	0				1	1	ПР	1	П	30						
2261	0				1	1	ПР	1	П	4						
2263	0				1	1	ПР	1	П	19						
6905	39				1	1	ПР	1	П	9						

РЕПУБЛИКА СЕВЕРНА МАКЕДОНИЈА
АГЕНЦИЈА ЗА КАТАСТАР НА НЕДВИЖНОСТИ
1105-6742/2022 од 21.10.2022 12:13:12



ИМОТЕН ЛИСТ број: 191 ПРЕПИС
Катастарска општина: САСА

Г9.3.Други факти чие прибележување е предвидено со закон:																	
Вид на прибележување:																	
БАРАЊЕ ЗА ПРИВАТИЗАЦИЈА НА ГРАДЕЖНО ЗЕМЈИШТЕ ВО ДРЖАВНА СОПСТВЕНОСТ																	
Носител на правото на службеност (плодоуживање, употреба и домување):										ЕМБГ / ЕМБС			Адреса / Седиште				
РУДНИК САСА ДООЕЛ МАКЕДОНСКА КАМЕНИЦА										6006094			М.КАМЕНИЦА; РУДАРСКА 28				
Број на катастарска парцела		Викано место/улица	Катастарска		Површина во м2	Број на зграда/др уг објект	Влез/Кат/Број на посебен/звезд			Намена на посебен/звезд днчки дел од зграда	Внатреш на површин а во м2	Отворен а површин а во м2	Волумен во м3	Краток опис на прибележувањето	Правен основ на запишување	Број на предмет по кој е извршено прибележувањето	Датум и час на запишување
основен	дел		Култура	Класа			Влез	Кат	Број								
2260	1	ТРАЈЧЕВИ ЛИВАДИ	гз	гнз	525	0								БАРАЊЕ ЗА ПРИВАТИЗАЦИЈА НА ГРАДЕЖНО ЗЕМЛИШТЕ ВО ДРЖАВНА СОПСТВЕНОСТ УП.БР.26-472 ОД 15.12.2014Г ОД ДОО САСА М. КАМЕНИЦА.	ЧЛЕН 18 ОД ЗАКОНОТ ЗА ИЗМЕНУВАЊЕ И ДОПОЛНУВАЊЕ НА ЗАКОНОТ ЗА ПРИВАТИЗАЦИЈА И ЗАКУП НА ГРАДЕЖНО ЗЕМЛИШТЕ ВО ДРЖАВНА СОПСТВЕНОСТ (СЛ. ВЕСНИК НА РМ БР.144/2014)	1122-13/2022	04.02.2022 09:14:2
2260	2	ТРАЈЧЕВИ ЛИВАДИ	гз	гнз	4	0											

Г9.3.Други факти чие прибележување е предвидено со закон:																	
Вид на прибележување:																	
ДОЗВОЛА ЗА ИЗВЕДУВАЊЕ РУДАРСКИ РАБОТИ																	
Носител на правото на службеност (плодоуживање, употреба и домување):										ЕМБГ / ЕМБС			Адреса / Седиште				
РУДНИК САСА ДОО М.КАМЕНИЦА										6006094			М.КАМЕНИЦА; РУДАРСКА 28				
Број на катастарска парцела		Викано место/улица	Катастарска		Површина во м2	Број на зграда/др уг објект	Влез/Кат/Број на посебен/звезд			Намена на посебен/звезд днчки дел од зграда	Внатреш на површин а во м2	Отворен а површин а во м2	Волумен во м3	Краток опис на прибележувањето	Правен основ на запишување	Број на предмет по кој е извршено прибележувањето	Датум и час на запишување
			Култура	Класа			Влез	Кат	Број								
основен	дел																

РЕПУБЛИКА СЕВЕРНА МАКЕДОНИЈА
АГЕНЦИЈА ЗА КАТАСТАР НА НЕДВИЖНОСТИ
1105-6742/2022 од 21.10.2022 12:13:12



ИМОТЕН ЛИСТ број: 191 ПРЕПИС
Катастарска општина: CASA

79	0						2	1	ПР	1	П	21			НА РУДНИК САСА ДОО М. КАМЕНИЦА МУ СЕ ДОЗВОЛУВААТ РУДАРСКИ РАБОТИ ЗА ОТКОПУВАЊЕ НА ОРУДУВАЊЕ НА ПРОИЗВОДЕН ХОРИЗОНТ 910/ПЕ+14 И 830 ВО РЕВИР СВИЊА РЕКА, РУДНИК САСА М. КАМЕНИЦА.	ДОЗВОЛА ЗА ИЗВЕДУВАЊЕ НА РУДАРСКИ РАБОТИ СПОРЕД ДОПОЛНИТЕЛЕН РУДАРСКИ ПРОЕКТ БР.24-2031/2 ОД 17.10.2016Г МИНИСТЕРСТВО ЗА ЕКОНОМИЈА СКОПЈЕ. ДОЗВОЛА ЗА ИЗМЕНУВАЊЕ НА ДОЗВОЛАТА ЗА ИЗВЕДУВАЊЕ НА РУДАРСКИ РАБОТИ СПОРЕД РУДАРСКИ ПРОЕКТ БР.24-2029/2 ОД 17.10.2016Г МИНИСТЕРСТВО ЗА ЕКОНОМИЈА СКОПЈЕ. ЗА ДЕЛ ОД КП.БР.64 ВО ПОВРШИНА ОД 137251М2,ДЕЛ ОД КП.БР.65 ВО ПОВРШИНА ОД 1400М2,ДЕЛ ОД КП.БР.79 ВО ПОВРШИНА ОД 666016М2,ДЕЛ ОД КП.БР.87 ВО ПОВРШИНА ОД 606М2,ДЕЛ ОД КП.БР.92 ВО ПОВРШИНА ОД 14227М2.	1116-21/2017	22.03.2017 09:55:26
79	0						3	1	ПР	1	П	4						
79	0						4	1	ПР	1	П	10						

Г12.ОГРАНИЧУВАЊА И ПРИБЕЛЕЖУВАЊА преземени од стариот електронски систем

Број на катастарска парцела	основен	дел	Бр. на зграда			Влез/Кат/Број на посебен дел од зграда	Намена на посебен дел од зграда	Внатрешна површина во м2	Опис	Број на предмет по кој е извршено запишување	Датум и час на запишување
			Влез	Кат	Број						
2260	2								СО НОТАРСКИ АКТ ОДУ БР.252/08 ОД 01-09- 2008 ГОД.ОД НОТАР БОГДАНКА ДИМИТРОВСКА ОД ДЕЛЧЕВО ЗАСНОВАНО Е ПРАВО НА ДОЛГО- ТРАЕН ЗАКУП НА ЗЕМЈИШТЕТО ОД КП.БР. 2260/2 ЗЕМЈИШТЕ ПОД ЗГР.БР.1 ОД 4 М2 ЗА ПЕРИОД ОД 50 ГОДИНИ НА ЗАКУПЕЦОТ ЕВН ЕЛЕКТРОСТОПАНСТВО НА МАКЕДОНИЈА АД НА ДИСТРИБУЦИЈА НА ЕЛЕКТРИЧНА ЕНЕРГИЈА СКО ПЈЕ УЛ 11 ОКТОМВРИ БР.9 СКОПЈЕ.	1113-208/2017	12.04.2017 16:15:04
1399	0								НА И. Л. БР.352 КОРИСНИК - ГРОБИШТА.	1121-4225/2014	26.11.2014 15:41:49

РЕПУБЛИКА СЕВЕРНА МАКЕДОНИЈА
АГЕНЦИЈА ЗА КАТАСТАР НА НЕДВИЖНОСТИ
1105-6742/2022 од 21.10.2022 12:13:12



ИМОТЕН ЛИСТ број: 191 ПРЕПИС
Катастарска општина: CASA

Г13.КОНЦЕСИЈА														
Концедент:						ЕМБГ / ЕМБС				Адреса / Седиште				
РЕПУБЛИКА МАКЕДОНИЈА						0000000000001				СКОПЈЕ				
Концесионер:						ЕМБГ / ЕМБС				Адреса / Седиште				
РУДНИК САСА ДОО М.КАМЕНИЦА						6006094				М.КАМЕНИЦА; РУДАРСКА 28				
Можност за пренесување на концесијата						Можност за наследување на концесијата								
null						null								
Број на катастарска парцела		Број на зграда/друг објект	Влез/Кат/Број на посебен/заеднички дел од зграда			Намена на посебен/заеднички дел од зграда	Внатрешна површина во м2	Отворена површина во м2	Волумен во м3	Рок на траење	Надоместок на концесија	Правен основ на запишување	Број на предмет по кој е извршено запишување	Датум и час на запишување
основен	дел		Влез	Кат	Број									
55	0											Анекс на договор за концесија за експлоатација на минерални сировини - руди на олово и цинк на локалитет САСА Општина М. Каменица бр.24-2413/1 од 26.03.2015г Министерство за економија Скопје, со кој се менува површината на просторот на концесијата за експлоатација и изнесува 4,215461км2. Анексот се однесува на Договорот за концесија бр.24-5550/1 од 13.11.2014г. Дел од кл.бр.1, 4, 51, 68, 69, 22, 79, 64, 92, 93, 15, 35, 1536, 1461, 142, 141, 140, 6904, 1538/1, 1447, 1446, 1445, 1401, 1133, 6925/1, 1120, 1118, 1117, 1043/1, 1043/2, 1043/4, 1044, 1036, 1035, 198, 6898, 143, 167, 6924, 163 и 164.	1122-124/2022	12.09.2022 15:16:29
57	0													
59	1													
59	2													
61	0													
62	0													
140	0													
141	1													
141	2													
1035	0													

РЕПУБЛИКА СЕВЕРНА МАКЕДОНИЈА
АГЕНЦИЈА ЗА КАТАСТАР НА НЕДВИЖНОСТИ
1105-6742/2022 од 21.10.2022 12:13:12



ИМОТЕН ЛИСТ број: 191 ПРЕПИС
Катастарска општина: CASA

1440	0	1	1	ПР	1	ДПД		925					
1441	0	1	1	ПР	1	ДПД		475					
1538	1	4	1	ПР	1	П	45						
1538	5	5	1	ПР	1	П	84						
1538	5	6	1	ПР	1	П	10						
1538	5	7	1	ПР	1	П	11						
1538	5	8	1	ПР	1	П	3						
1538	5	9	1	ПР	1	ДПД		35269					
1777	0	1	1	ПР	1	ДПД		501					
1778	0	1	1	ПР	1	ДПД		827					
1779	0	1	1	ПР	1	ДПД		2119					
1780	0	1	1	ПР	1	ДПД		1871					
1781	0	1	1	ПР	1	ДПД		1051					
1782	0	1	1	ПР	1	ДПД		375					
1783	0	1	1	ПР	1	ДПД		1039					
1784	0	1	1	ПР	1	ДПД		2056					
1785	0	1	1	ПР	1	ДПД		924					
1786	0	1	1	ПР	1	ДПД		1087					
1787	0	1	1	ПР	1	ДПД		832					
1788	0	1	1	ПР	1	ДПД		121					
1803	1												
1803	2												
2257	0												
2258	0												
2260	1												
2260	2												

РЕПУБЛИКА СЕВЕРНА МАКЕДОНИЈА
АГЕНЦИЈА ЗА КАТАСТАР НА НЕДВИЖНОСТИ
1105-6742/2022 од 21.10.2022 12:13:12



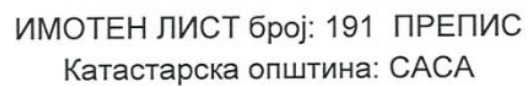
ИМОТЕН ЛИСТ број: 191 ПРЕПИС
Катастарска општина: CASA

2261	0	1	1	ПР	1	П	4							
2261	0													
2262	0													
2263	0	1	1	ПР	1	П	19							
2263	0													
2264	0													
2265	0													
2508	2													
6905	1	1	1	ПР	1	ДПД		25147						
6905	39	1	1	ПР	1	П	9							
6925	1	3	1	ПР	1	ДПД		14186						

Г13.КОНЦЕСИЈА															
Концедент:				ЕМБГ / ЕМБС				Адреса / Седиште							
РЕПУБЛИКА СЕВЕРНА МАКЕДОНИЈА				-											
Концесионер:				ЕМБГ / ЕМБС				Адреса / Седиште							
РУДНИК САСА ДООЕЛ МАКЕДОНСКА КАМЕНИЦА				6006094				М.КАМЕНИЦА; РУДАРСКА 28							
Можност за пренесување на концесијата				Можност за наследување на концесијата											
null				null											
Број на катастарска парцела		Број на зграда/друг објект		Влез/Кат/Број на посебен/заеднички дел од зграда			Намена на посебен/заеднички дел од зграда	Внатрешна површина во м2	Отворена површина во м2	Волумен во м3	Рок на траење	Надоместок на концесија	Правен основ на запишување	Број на предмет по кој е извршено запишување	Датум и час на запишување
основен	дел			Влез	Кат	Број									

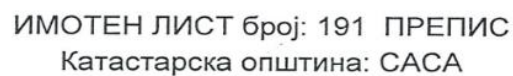


РЕПУБЛИКА СЕВЕРНА МАКЕДОНИЈА
АГЕНЦИЈА ЗА КАТАСТАР НА НЕДВИЖНОСТИ
1105-6742/2022 од 21.10.2022 12:13:12

[illegible]



РЕПУБЛИКА СЕВЕРНА МАКЕДОНИЈА
АГЕНЦИЈА ЗА КАТАСТАР НА НЕДВИЖНОСТИ
1105-6742/2022 од 21.10.2022 12:13:12



Легенда на внесени шифри и кратенки:	
Шифра	Опис
ЛОГИИ, БАЛКОНИ И ТЕРАСИ	
Г1-1	рудници и градби за потребите на рудниците
Б4-Б	други деловни простори
ЗПО	земјиште под инфраструктурни објекти
ПС	Пасишта
Б31	ПРАВО НА СОПСТВЕНОСТ
Г1-2	градби за база на хемиска индустрија
Б4	деловни простори
ДПД	други посебни делови од зградите
Л	Лизази
ЗПЗ	Земјиште под зграда
ПЗ	градежно изградено земјиште
ЗПО	земјиште под објект
ПНЗ	Природни неплодни земјишта
П	Вештачки неплодни земјишта
ЗГРАДИ ВО ИНДУСТРИЈА И РУДАРСТВО	
ПНЗ	Градежно неизградено земјиште

ЕкоМозаик
...идеја до идеја

РЕПУБЛИКА СЕВЕРНА МАКЕДОНИЈА
АГЕНЦИЈА ЗА КАТАСТАР НА НЕДВИЖНОСТИ
1105-6742/2022 од 21.10.2022 12:13:12



ИМОТЕН ЛИСТ број: 191 ПРЕПИС
Катастарска општина: САСА

Легенда на внесени шифри и кратенки:	
Шифра	Опис
п	помошна просторија
п	Патишта
ш	Шуми
к	Каменари
зз	Плодните земјишта
б	базени за приватна употреба (пливање)
ДП	деловна просторија
н	Нива
В14	ПРАВО НА КОРИСТЕЊЕ НА ИЗГРАДЕНО ГРАДЕЖНО ЗЕМЈИШТЕ ВРЗ КОЕ ПОСТОИ ЗГРАДА
А1	семејно домување во станбени куќи

Тип	Опис
Препис	Цела содржина од имотниот лист



Овластено лице:
Дарко Гоцевски
име и презиме, потпис




Податоци за сертификатот на АКН на Р. Македонија
Издаден на: Elektroniski Dater
Издавач: KibTrust Qualified Certificate Services
Сериски број: 04 на 04/4
Валиден до: 01.09.2019
Датум и час на потпишување: 18.07.2019 во 09:25:34
Документот е дигитално потпишан и е правно валиден



ИМОТЕН ЛИСТ број: 191 ПРЕПИС
Катастарска општина: CASA


ЛИСТ А: ПОДАТОЦИ ЗА НОСИТЕЛОТ НА ПРАВОТО НА СОПСТВЕНОСТ							
Ред. бр.	ЕМБГ / ЕМБС	Име и презиме / Назив	Адреса / Седиште	Дел на недвижност	Правен основ на запишување	Бр. на пред. по кој е извршено запишување	Датум и час на запишување
1	6006094	РУДНИК CASA ДООЕЛ МАКЕДОНСКА КАМЕНИЦА	РУДАРСКА 28, М.КАМЕНИЦА	1/1	Копирано решение од централен регистар заверено од нотар Богданка Димитровска УЗП 5488/10 од 03.12.2010 година. Решение за утврдување правен статус на бесправен објект Бр. 62уп1-7316/2011-1 од 22.09.2014 Министерство за транспорт и врски Скопје. Геодески елаборат Бр.02-12 од 03.01.2012г ГЕО ИНГ ДОО Делчево Централен регистар на РМ бр. 0805-50/155020160010437 од 19.09.2016г. УЗП. бр. 5512/2016 од 28.09.2016г од нотар Богданка Димитровска. Извод од план-УП за село Саса, маала Туралица, Комплексо на рудник Саса бр.10-670/2 од 10.04.2017г Општина М. Каменица Решение за приватизација на градежно земјиште со надомест УП.бр.26-480 од 01.09.2016г Мин. за финансии УИПР одделение за управна постапка во Делчево.	1112-14971/2017	23.11.2017 09:04:34

ЛИСТ Б: ПОДАТОЦИ ЗА ЗЕМЈИШТЕТО (КАТАСТАРСКА ПАРЦЕЛА) И ЗА ПРАВОТО НА СОПСТВЕНОСТ										
Број на катастарска парцела		Викано место/улица	Катастарска		Површина во м2	Сопственост / сопственост / заедничка сопственост	Право преземено при конверзија на податоците од стариот ел.систем	Бр. на евид. лист	Бр. на пред. по кој е извршено запишување	Датум и час на запишување
основен	дел		култура	класа						




ИМОТЕН ЛИСТ број: 191 ПРЕПИС
Катастарска општина: CASA

ЛИСТ Б: ПОДАТОЦИ ЗА ЗЕМЈИШТЕТО (КАТАСТАРСКА ПАРЦЕЛА) И ЗА ПРАВОТО НА СОПСТВЕНОСТ											
Број на катастарска парцела		Викано место/улица	Катастарска		Површина во м2	Сопственост / сопственост / заедничка сопственост	Право преземено при конверзија на податоците од стариот ел.систем	Бр. на свид. лист	Бр. на пред. по кој е извршено запишување	Датум и час на запишување	
освоен	дел		култура	класа							
1020		САРАВСКА МААЛА		к	3127		814		1121-970/2013	06.12.2013 13:52:16	
1021	1	САРОВСКО МААЛО		н	7	1557	814		1121-970/2013	06.12.2013 13:52:16	
1022		САРАВСКА МААЛА		к		445	814		1121-970/2013	06.12.2013 13:52:16	
1028		САРОВСКО МААЛО		к		1621	814		1121-970/2013	06.12.2013 13:52:16	
1029		САРАВСКА МААЛА		к		934	814		1121-970/2013	06.12.2013 13:52:16	
1030		САРАВСКА МААЛА		к		2547	814		1121-970/2013	06.12.2013 13:52:16	
1031		САРАВСКА МААЛА		к		685	814		1121-970/2013	06.12.2013 13:52:16	
1032		СОРОВСКО МАЛО		к		218	814		1121-970/2013	06.12.2013 13:52:16	
1033		СОРОВСКО МАЛО		к		890	814		1121-970/2013	06.12.2013 13:52:16	
1034		САРОВСКА МААЛА		к		585	814		1121-970/2013	06.12.2013 13:52:16	
1035		САРОВСКА МААЛА		к		2212	814		1121-970/2013	06.12.2013 13:52:16	
1036		САВАРСКА МААЛА		к		1279	814		1121-970/2013	06.12.2013 13:52:16	
1037	3	ПЕТРОВО БРДО		п		91	СОПСТВЕНОСТ		1121-970/2013	06.12.2013 13:52:16	
1038	3	ПЕТРОВО БРДО		п		404	СОПСТВЕНОСТ		1121-970/2013	06.12.2013 13:52:16	
1039	3	ЗЛАТКОВ ВАЛОГ		п		242	СОПСТВЕНОСТ		1121-970/2013	06.12.2013 13:52:16	
1043	3	ПЕТРОВО БРДО		п		440	СОПСТВЕНОСТ		1121-970/2013	06.12.2013 13:52:16	
1043	4	ПЕТРОВО БРДО		п		246	СОПСТВЕНОСТ		1121-970/2013	06.12.2013 13:52:16	
1134		РЕКА	гс	зпо 1		823	СОПСТВЕНОСТ		1113-476/2015	13.10.2015 11:13:01	
1136		РЕКА	гс	зпо 1		463	СОПСТВЕНОСТ		1113-476/2015	13.10.2015 11:13:01	
1137		РЕКА	гс	зпо 1		683	СОПСТВЕНОСТ		1113-476/2015	13.10.2015 11:13:01	
1139	1	РЕКА	гс	зпо 1		544	СОПСТВЕНОСТ		1113-476/2015	13.10.2015 11:13:01	




ИМОТЕН ЛИСТ број: 191 ПРЕПИС
Катастарска општина: САСА

ЛИСТ Б: ПОДАТОЦИ ЗА ЗЕМЈИШТЕТО (КАТАСТАРСКА ПАРЦЕЛА) И ЗА ПРАВОТО НА СОПСТВЕНОСТ									
Број на катастарска парцела	Викано место/улица	Катастарска		Површина во м2	Сопственост / сопственост / заедничка сопственост	Право преземено при конверзија на податоците од стариот ел.систем	Бр. на евид. лист	Бр. на пред. по кој е извршено запишување	Датум и час на запишување
		култура	класа						
1140	РЕКА	гз	пиз	191	СОПСТВЕНОСТ			1113-476/2015	13.10.2015 11:13:01
1140	РЕКА	гз	зпо 1	627	СОПСТВЕНОСТ			1113-476/2015	13.10.2015 11:13:01
1374	РЕКА	гз	пиз	451	СОПСТВЕНОСТ			1113-476/2015	13.10.2015 11:13:01
1374	РЕКА	гз	зпо 1	1020	СОПСТВЕНОСТ			1113-476/2015	13.10.2015 11:13:01
1375	РЕКА	гз	пиз	165	СОПСТВЕНОСТ			1113-476/2015	13.10.2015 11:13:01
1375	РЕКА	гз	зпо 1	2975	СОПСТВЕНОСТ			1113-476/2015	13.10.2015 11:13:01
1376	РЕКА	гз	зпо 1	535	СОПСТВЕНОСТ			1113-476/2015	13.10.2015 11:13:01
1377	РЕКА	гз	зпо 1	1026	СОПСТВЕНОСТ			1113-476/2015	13.10.2015 11:13:01
1378	РЕКА	гз	зпо 1	924	СОПСТВЕНОСТ			1113-476/2015	13.10.2015 11:13:01
1379	ПЕТРОВА РЕКА	гз	зпо 1	1676	СОПСТВЕНОСТ			1113-476/2015	13.10.2015 11:13:01
1380	РЕКА	гз	зпо 1	1312	СОПСТВЕНОСТ			1113-476/2015	13.10.2015 11:13:01
1381	РЕКА	гз	зпо 1	1032	СОПСТВЕНОСТ			1113-476/2015	13.10.2015 11:13:01
1382	РЕКА	гз	зпо 1	693	СОПСТВЕНОСТ			1113-476/2015	13.10.2015 11:13:01
1383	РЕКА	гз	зпо 1	539	СОПСТВЕНОСТ			1121-132/2018	21.05.2018 14:26:46
1384	РЕКА	гз	зпо 1	746	СОПСТВЕНОСТ			1113-476/2015	13.10.2015 11:13:01
1385	РЕКА	гз	зпо 1	2428	СОПСТВЕНОСТ			1113-476/2015	13.10.2015 11:13:01
1386	РЕКА	гз	зпо 1	2677	СОПСТВЕНОСТ			1113-476/2015	13.10.2015 11:13:01
1387	РЕКА	гз	зпо 1	2173	СОПСТВЕНОСТ			1113-476/2015	13.10.2015 11:13:01
1389	РЕКА	гз	зпо 1	2939	СОПСТВЕНОСТ			1113-476/2015	13.10.2015 11:13:01
1390	РЕКА	гз	зпо 1	2136	СОПСТВЕНОСТ			1113-476/2015	13.10.2015 11:13:01
1391	РЕКА	гз	зпо 1	1536	СОПСТВЕНОСТ			1113-476/2015	13.10.2015 11:13:01




ИМОТЕН ЛИСТ број: 191 ПРЕПИС
Катастарска општина: CASA

ЛИСТ Б: ПОДАТОЦИ ЗА ЗЕМЈИШТЕТО (КАТАСТАРСКА ПАРЦЕЛА) И ЗА ПРАВОТО НА СОПСТВЕНОСТ											
Број на катастарска парцела		Викано место/улица	Катастарска			Површина во м2	Сопственост / сопственост / заедничка сопственост	Право преземено при конверзија на податоците од стариот ел.систем	Бр. на евид. лист	Бр. на пред. по кој е извршено запишување	Датум и час на запишување
основен	дел		култура		класа						
1392		РЕКА	га	апо 1		713	СОПСТВЕНОСТ			1121-4225/2014	26.11.2014 15:41:50
1393		РЕКА	га	апо 1		437	СОПСТВЕНОСТ			1121-4225/2014	26.11.2014 15:41:50
1394		РЕКА	га	апо 1		1323	СОПСТВЕНОСТ			1121-4225/2014	26.11.2014 15:41:50
1396	2	РЕКА	га	апо 1		291	СОПСТВЕНОСТ			1121-4225/2014	26.11.2014 15:41:50
1397		РЕКА	га	апо 1		306	СОПСТВЕНОСТ			1121-4225/2014	26.11.2014 15:41:50
1399		РЕКА	га	апо 1		381	СОПСТВЕНОСТ			1121-4225/2014	26.11.2014 15:41:50
140		ТУРАНИЦА		к		633		814		1121-970/2013	06.12.2013 13:52:16
1400		РЕКА	га	апо 1		880	СОПСТВЕНОСТ			1121-4225/2014	26.11.2014 15:41:50
141		ТУРОНИЦА		п		308		814		1121-970/2013	06.12.2013 13:52:16
1498	2	ТУРАНИЦА	за	н	8	75	СОПСТВЕНОСТ			1113-863/2014	26.12.2014 13:55:09
1533	2	ПЕТРОВО БРДО	за	л	6	153	СОПСТВЕНОСТ			1112-16372/2016	28.09.2016
1534		ТУРАНИЦА		л	6	736		831		1121-970/2013	06.12.2013 13:52:16
1803	1	ЈАГОД РЕКА	га	гна		218	СОПСТВЕНОСТ			1112-14927/2017	10.11.2017 09:24:33
1803	2	ЈАГОД РЕКА	за	к		331	СОПСТВЕНОСТ			1112-14927/2017	10.11.2017 09:24:33
1806		ЈАГОДИНСКА РЕКА	за	к		627	СОПСТВЕНОСТ			1112-330/2016	07.03.2016 11:49:10
2257		ТРАЈЧЕВСКА ЛИВАДА		к		1120	СОПСТВЕНОСТ			1121-970/2013	06.12.2013 13:52:16
2258		ТРАЈЧЕВИ ЛИВАДИ	га	гна		384	СОПСТВЕНОСТ			1113-208/2017	12.04.2017 16:15:08
2260	1	ТРАЈЧЕВИ ЛИВАДИ	га	гна		525	СОПСТВЕНОСТ			1113-208/2017	12.04.2017 16:15:08




ИМОТЕН ЛИСТ број: 191 ПРЕПИС
Катастарска општина: CASA

ЛИСТ Б: ПОДАТОЦИ ЗА ЗЕМЈИШТЕТО (КАТАСТАРСКА ПАРЦЕЛА) И ЗА ПРАВОТО НА СОПСТВЕНОСТ											
Број на катастарска парцела		Викано место/улица	Катастарска		Површина во м2	Сопственост / сопственост / заедничка сопственост	Право преземено при конверзија на податоците од стариот ел.систем	Бр. на евид. лист	Бр. на пред. по кој е извршено запишување	Датум и час на запишување	
основен	дел		култура	класа							
2260	2	ТРАЈЧЕВИ ЛИВАДИ	га	пна	4	СОПСТВЕНОСТ			1113-208/2017	12.04.2017 16:15:08	
2261		ТУРАНИЦА	га	пна	590	СОПСТВЕНОСТ			1113-208/2017	12.04.2017 16:15:08	
2261		ТУРАНИЦА	га	апа 1	6	СОПСТВЕНОСТ			1113-208/2017	12.04.2017 16:15:08	
2262		ВОКАШНИЦА	га	пна	273	СОПСТВЕНОСТ			1113-208/2017	12.04.2017 16:15:08	
2263		ТРАЈЧЕВИ ЛИВАДИ	га	пна	107	СОПСТВЕНОСТ			1113-249/2017	09.05.2017 13:35:09	
2263		ТРАЈЧЕВИ ЛИВАДИ	га	апа 1	17	СОПСТВЕНОСТ			1113-249/2017	09.05.2017 13:35:09	
2264		ТРАЈЧЕВСКИ ЛИВАДИ	га	пна	60	СОПСТВЕНОСТ			1113-249/2017	09.05.2017 13:35:09	
2265		ТРАЈЧЕВСКА ЛИВАДА	га	пна	141	СОПСТВЕНОСТ			1113-249/2017	09.05.2017 13:35:09	
2406	2	ЈАГОДИНА РЕКА		л	4	112		814	1121-970/2013	06.12.2013 13:52:16	
2407		ЈОГОДИНСКА РЕКА		л	4	216	СОПСТВЕНОСТ		1121-970/2013	06.12.2013 13:52:16	
2408	2	ЈАГОДИНА РЕКА		л	4	214	СОПСТВЕНОСТ		1121-970/2013	06.12.2013 13:52:16	
2409	2	ЈАГОДИНА РЕКА		л	4	56		814	1121-970/2013	06.12.2013 13:52:16	
2414	2	ЈАГОДИНА РЕКА		л	4	213	СОПСТВЕНОСТ		1121-970/2013	06.12.2013 13:52:16	
2415		ЈАГОДИНСКА РЕКА		л	4	1069		814	1121-970/2013	06.12.2013 13:52:16	
2416	2	ЈАГОДИНА РЕКА		л	4	330	СОПСТВЕНОСТ		1121-970/2013	06.12.2013 13:52:16	
2417	2	ЈАГОДИНА РЕКА		л	4	220	СОПСТВЕНОСТ		1121-970/2013	06.12.2013 13:52:16	
2445	2	АРИЗОВСКА МААЛА		пс	5	2833		814	1121-970/2013	06.12.2013 13:52:16	
2452		АРИЗОНСКА МААЛА		л	5	568		814	1121-970/2013	06.12.2013 13:52:16	
2454	2	АРИЗОНСКА МААЛА		пс	5	569	СОПСТВЕНОСТ		1121-970/2013	06.12.2013 13:52:16	
2457	2	АРИЗОНСКА МААЛА		н	8	1450	СОПСТВЕНОСТ		1121-970/2013	06.12.2013 13:52:16	
2508	2	АРИЗ МААЛО	га	пна	156	156	СОПСТВЕНОСТ		1112-394/2018	22.03.2018 08:40:03	



ИМОТЕН ЛИСТ број: 191 ПРЕПИС
Катастарска општина: CASA


ЛИСТ Б: ПОДАТОЦИ ЗА ЗЕМЈИШТЕТО (КАТАСТАРСКА ПАРЦЕЛА) И ЗА ПРАВОТО НА СОПСТВЕНОСТ											
Број на катастарска парцела		Викано место/улица	Катастарска		Површина во м2	Сопственост / сопственост / заедничка сопственост	Право преземено при конверзија на податоците од стариот е.систем	Бр. на свид. лист	Бр. на пред. по кој е извршено запишување	Датум и час на запишување	
основен	дел		култура	класа							
52		СВИНЈО БРДО		к	2909		814		1121-970/2013	06.12.2013 13:52:16	
55		СВИНЈО БРДО	га	зпа 1	56	СОПСТВЕНОСТ			1112-14971/2017	23.11.2017 09:04:34	
55		СВИНЈО БРДО	га	зпа 2	29	СОПСТВЕНОСТ			1112-14971/2017	23.11.2017 09:04:34	
55		СВИНЈО БРДО	за	ш	3		814		1112-14971/2017	23.11.2017 09:04:34	
56		СВИНЈО БРДО		к	2836		814		1121-970/2013	06.12.2013 13:52:16	
57		СВИНЈИ ДОЛ	га	зпа 1	222	СОПСТВЕНОСТ			1112-14971/2017	23.11.2017 09:04:34	
57		СВИНЈИ ДОЛ	га	зпа 2	103	СОПСТВЕНОСТ			1112-14971/2017	23.11.2017 09:04:34	
57		СВИНЈИ ДОЛ	за	ш	3		814		1112-14971/2017	23.11.2017 09:04:34	
59	1	СВИНЈИ ДОЛ		ш	3		814		1121-970/2013	06.12.2013 13:52:16	
59	2	СВИНЈИ ДОЛ	га	зпа 1	84	СОПСТВЕНОСТ			1112-14971/2017	23.11.2017 09:04:34	
59	2	СВИНЈИ ДОЛ	га	зпа 2	25	СОПСТВЕНОСТ			1112-14971/2017	23.11.2017 09:04:34	
59	2	СВИНЈИ ДОЛ	пна	к	2730		814		1112-14971/2017	23.11.2017 09:04:34	
61		СВИНЈИ ДОЛ	га	пна	11637	СОПСТВЕНОСТ			1112-14971/2017	23.11.2017 09:04:34	
62		СВИНЈИ ДОЛ	га	зпа 1	212	СОПСТВЕНОСТ			1112-14971/2017	23.11.2017 09:04:34	
62		СВИНЈИ ДОЛ	пна	к	5456		814		1112-14971/2017	23.11.2017 09:04:34	
991		САРАВСКА МААЛА		к	771		814		1121-970/2013	06.12.2013 13:52:16	
992		САРАВСКА МААЛА		к	272		814		1121-970/2013	06.12.2013 13:52:16	
993		САРАВСКА МААЛА		к	253		814		1121-970/2013	06.12.2013 13:52:16	



ИМОТЕН ЛИСТ број: 191 ПРЕПИС
Катастарска општина: САСА


ЛИСТ Б: ПОДАТОЦИ ЗА ЗЕМЈИШТЕТО (КАТАСТАРСКА ПАРЦЕЛА) И ЗА ПРАВОТО НА СОПСТВЕНОСТ												
Број на катастарска парцела		Викано место/улица	Катастарска		Површина во м2	Сопственост / сопственост / заедничка сопственост	Право преземено при конверзија на податоците од стариот ел.систем	Бр. на евид. лист	Бр. на пред. по кој е извршено запишување	Датум и час на запишување		
основен	дел		култура	класа								
994		САРАВСКО МААЛО	пш	к	279		814		1121-1288/2014	05.06.2014 10:13:48		
994		САРАВСКО МААЛО	зв	н	7	288	814		1121-1288/2014	05.06.2014 10:13:48		

ЛИСТ В: ПОДАТОЦИ ЗА ЗГРАДИ, ПОСЕБНИ ДЕЛОВИ ОД ЗГРАДИ И ДРУГИ ОБЈЕКТИ И ЗА ПРАВОТО НА СОПСТВЕНОСТ																		
Број на катастарска парцела		Адреса (улица и куќен број на зграда)	Бр. на зградата/делот	Нив. на згр. и др. од обј.	Намена на згр. преземено при конверзија на податоците од стариот ел.систем	Возраст/број на посебен/заеднички дел од зградата			Намена на посебен/заеднички дел од зградата	Внатрешна површина а во м2	Отворена површина а во м2	Волумен во м3	Сопственост / сопственост / заедничка сопственост	Право преземено при конверзија на податоците од стариот ел.систем	Бр. на евид. лист	Бр. на пред. по кој е извршено запишување	Датум и час на запишување	
основен	дел					Евро	Зр	Дел										
51	0	СВИЊО БРДО	1	Г1-1		1	ПР	1	П	142			СОПСТВЕНОСТ			1121-4671/2014	25.12.2014 10:03:30	
51	0	СВИЊО БРДО	2	Г1-1		1	ПР	1	Б	11			СОПСТВЕНОСТ			1121-4671/2014	25.12.2014 10:03:30	
51	0	СВИЊО БРДО	3	Г1-1		1	ПР	1	Б	11			СОПСТВЕНОСТ			1121-4671/2014	25.12.2014 10:03:30	
51	0	СВИЊО БРДО	4	Г1-1		1	ПР	1	П	20			СОПСТВЕНОСТ			1121-4671/2014	25.12.2014 10:03:30	
57	0	САСА	1		Б4	1	ПР		ДП	104			СОПСТВЕНОСТ			1121-657/2013	11.11.2013 15:38:28	
57	0	САСА	1		Б4	2	ПР		ДП	58			СОПСТВЕНОСТ			1121-657/2013	11.11.2013 15:38:28	
57	0	САСА	1		Б4	3	ПР		ДП	27			СОПСТВЕНОСТ			1121-657/2013	11.11.2013 15:38:28	
57	0	САСА	2		Б4	1	1		ДП	73			СОПСТВЕНОСТ			1121-657/2013	11.11.2013 15:38:28	
57	0	САСА	2		Б4	1	2		ДП	71			СОПСТВЕНОСТ			1121-657/2013	11.11.2013 15:38:28	
57	0	САСА	2		Б4	1	ПР		ДП	94			СОПСТВЕНОСТ			1121-657/2013	11.11.2013 15:38:28	
59	2	САСА	1		А1	1	ПР		ДП	70			СОПСТВЕНОСТ			1121-654/2013	11.11.2013 10:36:08	
79	0	СВИЊО БРДО	2	Г1-1		1	ПР	1	П	21			СОПСТВЕНОСТ			1121-4671/2014	25.12.2014 10:03:30	




ИМОТЕН ЛИСТ број: 191 ПРЕПИС
Катастарска општина: CASA

ЛИСТ В: ПОДАТОЦИ ЗА ЗГРАДИ, ПОСЕБНИ ДЕЛОВИ ОД ЗГРАДИ И ДРУГИ ОБЈЕКТИ И ЗА ПРАВОТО НА СОПСТВЕНОСТ																	
Број на катастарска парцела		Адреса (улица и куќен број на зграда)	Бр. на зградата	Намена на зградата	Намена на згр. преземена при конверзија на податоците од стариот ел.систем	Влез/кат/Број на посебен/заеднички дел од зграда			Намена на посебен/заеднички дел од зграда	Внатрешна површина во м2	Отворена површина во м2	Волумен во м3	Сопственост / сопственост / заедничка сопственост	Право преземено при конверзија на податоците од стариот ел.систем	Бр. на евид. лист	Бр. на пред. по кој е извршено запишување	Датум и час на запишување
основен	дел					Влез	Кат	Број									
79	0	СВИЊО БРДО	3	Г1-1		1	ПР	1	П	4			СОПСТВЕНОСТ			1121-4671/2014	25.12.2014 10:03:30
79	0	СВИЊО БРДО	4	Г1-1		1	ПР	1	П	10			СОПСТВЕНОСТ			1121-4671/2014	25.12.2014 10:03:30
91	2	СВИЊО БРДО	1	Г1-1		1	ПР	1	П	49			СОПСТВЕНОСТ			1121-4671/2014	25.12.2014 10:03:30
91	2	СВИЊО БРДО	2	Г1-1		1	ПР	1	Б			167	СОПСТВЕНОСТ			1112-203/2016	10.02.2016
91	2	СВИЊО БРДО	3	Г1-1		1	ПР	1	Б			74	СОПСТВЕНОСТ			1112-203/2016	10.02.2016
142	0	CASA	1		Б4	1	ПР		ДП	209			СОПСТВЕНОСТ			1121-804/2013	20.11.2013 11:35:39
142	0	CASA	1		Б4	2	ПР		ДП	33			СОПСТВЕНОСТ			1121-804/2013	20.11.2013 11:35:39
142	0	CASA	1		A1	3	ПР		ДП	33			СОПСТВЕНОСТ			1121-804/2013	20.11.2013 11:35:39
142	0	ТУРАНИЦА	10	Г1-1		1	К 1	1	П	163			СОПСТВЕНОСТ			1121-4463/2014	13.12.2014 10:01:33
142	0	ТУРАНИЦА	10	Г1-1		1	ПР	1	П	171			СОПСТВЕНОСТ			1121-4463/2014	13.12.2014 10:01:33
142	0	ТУРАНИЦА	12	Г1-1		1	ПР	-	П	44			СОПСТВЕНОСТ			1112-203/2016	10.02.2016
142	0	ТУРАНИЦА	13	Г1-1		1	ПР	-	П	6			СОПСТВЕНОСТ			1112-203/2016	10.02.2016
142	0	CASA	2		Б4	1	ПР		ДП	56			СОПСТВЕНОСТ			1121-804/2013	20.11.2013 11:35:39
142	0	CASA	3		A1	1	ПР		ДП	143			СОПСТВЕНОСТ			1121-804/2013	20.11.2013 11:35:39
142	0	CASA	3		Б4	2	ПР		ДП	40			СОПСТВЕНОСТ			1121-804/2013	20.11.2013 11:35:39
142	0	CASA	3		Б4	3	ПР		ДП	147			СОПСТВЕНОСТ			1121-804/2013	20.11.2013 11:35:39
142	0	CASA	4		Б4	1	ПР		ДП	47			СОПСТВЕНОСТ			1121-804/2013	20.11.2013 11:35:39
143	0	КОЗЈА РЕКА	1	Г1-1		1	К 1	-	П	357			СОПСТВЕНОСТ			1112-203/2016	10.02.2016
143	0	КОЗЈА РЕКА	1	Г1-1		1	ПР	-	П	379			СОПСТВЕНОСТ			1112-203/2016	10.02.2016
143	0	КОЗЈА РЕКА	2	Г1-1		1	ПР	-	П	460			СОПСТВЕНОСТ			1112-203/2016	10.02.2016



ИМОТЕН ЛИСТ број: 191 ПРЕПИС
Катастарска општина: CASA


ЛИСТ В: ПОДАТОЦИ ЗА ЗГРАДИ, ПОСЕБНИ ДЕЛОВИ ОД ЗГРАДИ И ДРУГИ ОБЈЕКТИ И ЗА ПРАВОТО НА СОПСТВЕНОСТ																	
Број на катастарска парцела		Адреса (улица и куќен број на зграда)	Бр. на зграда/објект	Нам. на згра и објект	Намена на згр. преземена при конверзија на податоците од стариот ел.систем	Влез/Кат/Број на посебен/заеднички дел од зграда			Намена на посебен/заеднички дел од зграда	Внатреш на површина во м2	Отворен а површина во м2	Волумен во м3	Сопственост / сопственост / заедничка сопственост	Право преземено при конверзија на податоците од стариот ел.систем	Бр. на евид. лист	Бр. на пред. по кој е извршено запишување	Датум и час на запишување
основен	дел					Влез	Кат	Број									
143	0	КОЗЈА РЕКА	3	Г1-1		1	ПР	-	П	414			СОПСТВЕНОСТ			1112-203/2018	10.02.2018
198	0	ЛИСИЧКИ КАМЕН	1	Г1-1		1	ПР	1	П	57			СОПСТВЕНОСТ			1121-4463/2014	13.12.2014 10:01:33
198	0	ЛИСИЧКИ КАМЕН	3	Г1-1		1	ПР	1	П	38			СОПСТВЕНОСТ			1121-4463/2014	13.12.2014 10:01:33
198	0	ЛИСИЧКИ КАМЕН	4	Г1-1		1	ПР	1	П	19			СОПСТВЕНОСТ			1121-4463/2014	13.12.2014 10:01:33
198	0	ЛИСИЧКИ КАМЕН	5	Г1-1		1	ПР	1	П	16			СОПСТВЕНОСТ			1121-4463/2014	13.12.2014 10:01:33
198	0	ЛИСИЧКИ КАМЕН	6	Г1-1		1	ПР	1	П	9			СОПСТВЕНОСТ			1121-4463/2014	13.12.2014 10:01:33
198	0	ЛИСИЧКИ КАМЕН	7	Г1-1		1	ПР	1	П	57			СОПСТВЕНОСТ			1121-4463/2014	13.12.2014 10:01:33
198	0	ЛИСИЧКИ КАМЕН	8	Г1-1		1	К 1	1	П	201			СОПСТВЕНОСТ			1121-4463/2014	13.12.2014 10:01:33
198	0	ЛИСИЧКИ КАМЕН	8	Г1-1		1	К 2	1	П	201			СОПСТВЕНОСТ			1121-4463/2014	13.12.2014 10:01:33
198	0	ЛИСИЧКИ КАМЕН	8	Г1-1		1	К 3	1	П	201			СОПСТВЕНОСТ			1121-4463/2014	13.12.2014 10:01:33
198	0	ЛИСИЧКИ КАМЕН	8	Г1-1		1	К 4	1	П	201			СОПСТВЕНОСТ			1121-4463/2014	13.12.2014 10:01:33
198	0	ЛИСИЧКИ КАМЕН	8	Г1-1		1	ПР	1	П	382			СОПСТВЕНОСТ			1121-4463/2014	13.12.2014 10:01:33
198	0	ЛИСИЧКИ КАМЕН	9	Г1-1		1	ПР	1	П	28			СОПСТВЕНОСТ			1121-4463/2014	13.12.2014 10:01:33
230	0	САРАВСКО МААЛО	1	Г1-1		1	ПР	1	Б	54			СОПСТВЕНОСТ			1121-4671/2014	25.12.2014 10:03:30
1134	0	РЕКА	1	Г1-1		1	ПР	1	ДПД		823		СОПСТВЕНОСТ			1121-4225/2014	26.11.2014 15:41:50
1135	0	РЕКА	1	Г1-1		1	ПР	1	ДПД		800		СОПСТВЕНОСТ			1121-4225/2014	26.11.2014 15:41:50
1136	0	РЕКА	1	Г1-1		1	ПР	1	ДПД		463		СОПСТВЕНОСТ			1121-	26.11.2014 15:41:50



ИМОТЕН ЛИСТ број: 191 ПРЕПИС
Катастарска општина: CASA


ЛИСТ В: ПОДАТОЦИ ЗА ЗГРАДИ, ПОСЕБНИ ДЕЛОВИ ОД ЗГРАДИ И ДРУГИ ОБЈЕКТИ И ЗА ПРАВОТО НА СОПСТВЕНОСТ														
Број на катастарска парцела	Адреса (улица и куќен број на зграда)	Број на зграда	Број на дел од зграда	Намена на зградата	Намена на зградата при конверзија на податоците од стариот ел.систем	Важност/Број на посебен/заеднички дел од зграда			Намена на посебен/заеднички дел од зграда	Внатрешна површина во м2	Отворена површина во м2	Волумен во м3	Сопственост / сопственост / заедничка сопственост	Право преземено при конверзија на податоците од стариот ел.систем
						Број	Вид	Број						
основен	дел													
														4225/2014
1137	0	РЕКА	1	Г1-1		1	ПР	1	ДПД	683			СОПСТВЕНОСТ	
1138	0	РЕКА	1	Г1-1		1	ПР	1	ДПД	1303			СОПСТВЕНОСТ	
1139	1	РЕКА	1	Г1-1		1	ПР	1	ДПД	544			СОПСТВЕНОСТ	
1140	0	РЕКА	1	Г1-1		1	ПР	1	ДПД	627			СОПСТВЕНОСТ	
1141	0	РЕКА	1	Г1-1		1	ПР	1	ДПД	744			СОПСТВЕНОСТ	
1366	2	МИОВЦИ	1	Г1-1		1	ПР	1	ДПД	25771			СОПСТВЕНОСТ	
1374	0	РЕКА	1	Г1-1		1	ПР	1	ДПД	1020			СОПСТВЕНОСТ	
1375	0	РЕКА	1	Г1-1		1	ПР	1	ДПД	2974			СОПСТВЕНОСТ	
1376	0	РЕКА	1	Г1-1		1	ПР	1	ДПД	535			СОПСТВЕНОСТ	
1377	0	РЕКА	1	Г1-1		1	ПР	1	ДПД	1026			СОПСТВЕНОСТ	
1378	0	РЕКА	1	Г1-1		1	ПР	1	ДПД	924			СОПСТВЕНОСТ	
1379	0	ПЕТРОВА РЕКА	1	Г1-1		1	ПР	1	ДПД	1676			СОПСТВЕНОСТ	
1380	0	РЕКА	1	Г1-1		1	ПР	1	ДПД	1312			СОПСТВЕНОСТ	
1381	0	РЕКА	1	Г1-1		1	ПР	1	ДПД	1032			СОПСТВЕНОСТ	
1382	0	РЕКА	1	Г1-1		1	ПР	1	ДПД	693			СОПСТВЕНОСТ	
1383	0	РЕКА	1	Г1-1		1	ПР	1	ДПД	539			СОПСТВЕНОСТ	

РЕПУБЛИКА СЕВЕРНА МАКЕДОНИЈА
АГЕНЦИЈА ЗА КАТАСТАР НА НЕДВИЖНОСТИ
1105-4608/2019 од 18.07.2019 09:25:00




ИМОТЕН ЛИСТ број: 191 ПРЕПИС
Катастарска општина: CASA

ЛИСТ В: ПОДАТОЦИ ЗА ЗГРАДИ, ПОСЕБНИ ДЕЛОВИ ОД ЗГРАДИ И ДРУГИ ОБЈЕКТИ И ЗА ПРАВОТО НА СОПСТВЕНОСТ																	
Број на катастарска парцела		Адреса (улица и куќен број на зграда)	Бр. на зградата/дел од зградата	Намена на зградата/дел од зградата	Намена на зградата/дел од зградата при конверзија на податоците од стариот ел.систем	Внатрешна површина на посебно заеднички дел од зградата			Намена на посебно заеднички дел од зградата	Внатрешна површина на посебно заеднички дел од зградата	Отворена површина на посебно заеднички дел од зградата	Волумен на посебно заеднички дел од зградата	Сопственост / сопственост / заедничка сопственост	Право преземено при конверзија на податоците од стариот ел.систем	Бр. на евид. лист	Бр. на пред. по кој е извршено запишување	Датум и час на запишување
основен	дел					Зем.	Зем.	Зем.									
1384	0	РЕКА	1	Г1-1		1	ПР	1	ДПД		746		СОПСТВЕНОСТ			1121-4225/2014	26.11.2014 15:41:50
1385	0	РЕКА	1	Г1-1		1	ПР	1	ДПД		2428		СОПСТВЕНОСТ			1121-4225/2014	26.11.2014 15:41:50
1386	0	РЕКА	1	Г1-1		1	ПР	1	ДПД		2677		СОПСТВЕНОСТ			1121-4225/2014	26.11.2014 15:41:50
1387	0	РЕКА	1	Г1-1		1	ПР	1	ДПД		2173		СОПСТВЕНОСТ			1121-4225/2014	26.11.2014 15:41:50
1388	0	РЕКА	1	Г1-1		1	ПР	1	ДПД		2011		СОПСТВЕНОСТ			1121-4225/2014	26.11.2014 15:41:50
1389	0	РЕКА	1	Г1-1		1	ПР	1	ДПД		2939		СОПСТВЕНОСТ			1121-4225/2014	26.11.2014 15:41:50
1390	0	РЕКА	1	Г1-1		1	ПР	1	ДПД		2136		СОПСТВЕНОСТ			1121-4225/2014	26.11.2014 15:41:50
1391	0	РЕКА	1	Г1-1		1	ПР	1	ДПД		1536		СОПСТВЕНОСТ			1121-4225/2014	26.11.2014 15:41:50
1392	0	РЕКА	1	Г1-1		1	ПР	1	ДПД		713		СОПСТВЕНОСТ			1121-4225/2014	26.11.2014 15:41:50
1393	0	РЕКА	1	Г1-1		1	ПР	1	ДПД		438		СОПСТВЕНОСТ			1121-4225/2014	26.11.2014 15:41:50
1394	0	РЕКА	1	Г1-1		1	ПР	1	ДПД		1323		СОПСТВЕНОСТ			1121-4225/2014	26.11.2014 15:41:50
1395	0	РЕКА	1	Г1-1		1	ПР	1	Б		380		СОПСТВЕНОСТ			1121-4225/2014	26.11.2014 15:41:50
1396	1	РЕКА	1	Г1-1		1	ПР	1	ДПД		572		СОПСТВЕНОСТ			1121-4225/2014	26.11.2014 15:41:50
1396	2	РЕКА	1	Г1-1		1	ПР	1	ДПД		291		СОПСТВЕНОСТ			1121-4225/2014	26.11.2014 15:41:50
1397	0	РЕКА	1	Г1-1		1	ПР	1	ДПД		306		СОПСТВЕНОСТ			1121-4225/2014	26.11.2014 15:41:50
1398	0	РЕКА	1	Г1-1		1	ПР	1	ДПД		329		СОПСТВЕНОСТ			1121-4225/2014	26.11.2014 15:41:50



ИМОТЕН ЛИСТ број: 191 ПРЕПИС
Катастарска општина: САСА


ЛИСТ В: ПОДАТОЦИ ЗА ЗГРАДИ, ПОСЕБНИ ДЕЛОВИ ОД ЗГРАДИ И ДРУГИ ОБЈЕКТИ И ЗА ПРАВОТО НА СОПСТВЕНОСТ																	
Број на катастарска парцела		Адреса (улица и куќен број на зграда)	Бр. на зградата	Број на дел од зградата	Намена на зр. промена при конверзија на податоците од стариот ел.систем	Влез/Излез/Број на посебен/зеднички деп од зграда			Намена на посебен/зеднички деп од зграда	Внатреш на површин а во м2	Отворен а површин а во м2	Волумен во м3	Сопственост / сопственост / зедничка сопственост	Право преземено при конверзија на податоците од стариот ел.систем	Бр. на евид. лист	Бр. на пред. по кој е извршено запишување	Датум и час на запишување
освоен	дел					Влез	Из	Број									
1399	0	РЕКА	1	Г1-1		1	ПР	1	ДПД		381		СОПСТВЕНОСТ			1121-4225/2014	26.11.2014 15:41:50
1400	0	РЕКА	1	Г1-1		1	ПР	1	ДПД		880		СОПСТВЕНОСТ			1121-4225/2014	26.11.2014 15:41:50
1401	0	РЕКА	1	Г1-1		1	ПР	1	ДПД		4708		СОПСТВЕНОСТ			1121-4225/2014	26.11.2014 15:41:50
1436	0	РЕКА	1	Г1-1		1	ПР	1	ДПД		844		СОПСТВЕНОСТ			1121-4225/2014	26.11.2014 15:41:50
1437	0	РЕКА	1	Г1-1		1	ПР	1	ДПД		3165		СОПСТВЕНОСТ			1121-4225/2014	26.11.2014 15:41:50
1438	0	РЕКА	1	Г1-1		1	ПР	1	ДПД		914		СОПСТВЕНОСТ			1121-4225/2014	26.11.2014 15:41:50
1439	0	РЕКА	1	Г1-1		1	ПР	1	ДПД		1468		СОПСТВЕНОСТ			1121-4225/2014	26.11.2014 15:41:50
1440	0	РЕКА	1	Г1-1		1	ПР	1	ДПД		925		СОПСТВЕНОСТ			1121-4225/2014	26.11.2014 15:41:50
1441	0	РЕКА	1	Г1-1		1	ПР	1	ДПД		475		СОПСТВЕНОСТ			1121-4225/2014	26.11.2014 15:41:50
1455	0	САСА	1	Г1-1		1	ПР	1	Б		3497		СОПСТВЕНОСТ			1121-4063/2014	14.11.2014 09:40:49
1455	0	САСА	2	Г1-1		1	ПР	1	Б		1045		СОПСТВЕНОСТ			1121-4063/2014	14.11.2014 09:40:49
1455	0	САСА	3	Г1-1		1	ПР	1	Б		746		СОПСТВЕНОСТ			1121-4063/2014	14.11.2014 09:40:49
1455	0	САСА	5	Г1-1		1	ПР	1	П	105			СОПСТВЕНОСТ			1121-4463/2014	13.12.2014 10:01:33
1458	1	САСА	1	Г1-1		1	ПР	1	Б		2034		СОПСТВЕНОСТ			1121-4063/2014	14.11.2014 09:40:49
1459	2	САРАВСКО МААЛО	1	Г1-1		1	ПР	-	ДПД	12			СОПСТВЕНОСТ			1121-553/2015	15.10.2015 14:23:15
1459	2	САРАВСКО МААЛО	2	Г1-1		1	ПР	-	П	41			СОПСТВЕНОСТ			1112-203/2016	10.02.2016
1460	1	САСА	1		ЗГРАДИ ВО ИНДУСТРИЈА И	001	ПР	000		86				831		1 / 3	08.08.2003



ИМОТЕН ЛИСТ број: 191 ПРЕПИС
Катастарска општина: CASA


ЛИСТ В: ПОДАТОЦИ ЗА ЗГРАДИ, ПОСЕБНИ ДЕЛОВИ ОД ЗГРАДИ И ДРУГИ ОБЈЕКТИ И ЗА ПРАВОТО НА СОПСТВЕНОСТ																	
Број на катастарска парцела		Адреса (улица и куќен број на зграда)	Бр. на зградата	Нив. на зградата	Намена на зградата при конверзија на податоците од стариот ел.систем	Внатрешен/Број на посебен/заеднички дел од зграда			Намена на посебен/заеднички дел од зграда	Внатрешна површина во м2	Отворена површина во м2	Волумен во м3	Сопственост / сопственост / заедничка сопственост	Право преземено при конверзија на податоците од стариот ел.систем	Бр. на евид. лист	Бр. на пред. по кој е наведено запишување	Датум и час на запишување
основен	дел					Број	Вид	Број									
					РУДАРСТВО												
1460	1	CASA	10		ЗГРАДИ ВО ИНДУСТРИЈА И РУДАРСТВО	001	ПР	000		403				831		1 / 3	08.08.2003
1460	1	CASA	11		ЗГРАДИ ВО ИНДУСТРИЈА И РУДАРСТВО	001	ПР	000		110				831		1 / 3	08.08.2003
1460	1	CASA	12		ЗГРАДИ ВО ИНДУСТРИЈА И РУДАРСТВО	001	ПР	000		14				831		1 / 3	08.08.2003
1460	1	CASA	13		ЗГРАДИ ВО ИНДУСТРИЈА И РУДАРСТВО	001	1	000		223				831		1 / 3	08.08.2003
1460	1	CASA	13		ЗГРАДИ ВО ИНДУСТРИЈА И РУДАРСТВО	001	ПР	000		177				831		1 / 3	08.08.2003
1460	1	CASA	14		ЗГРАДИ ВО ИНДУСТРИЈА И РУДАРСТВО	001	ПР	000		572				831		1 / 3	08.08.2003
1460	1	САРАФСКО МААЛО	16	Г1-1		1	ПР	1	П	38			СОПСТВЕНОСТ			1121-4463/2014	13.12.2014 10:01:33
1460	1	САРАФСКО МААЛО	17	Г1-1		1	ПР	1	П	20			СОПСТВЕНОСТ			1121-4463/2014	13.12.2014 10:01:33
1460	1	CASA	18		ЗГРАДИ ВО ИНДУСТРИЈА И РУДАРСТВО	001	ПР	000		1009				831		1 / 3	14.08.2003
1460	1	САРАФСКО МААЛО	19	Г1-1		1	ПР	1	П	772			СОПСТВЕНОСТ			1121-4463/2014	13.12.2014 10:01:33
1460	1	CASA	2		ЗГРАДИ ВО ИНДУСТРИЈА И РУДАРСТВО	001	ПР	000		103				831		1 / 3	08.08.2003
1460	1	САРАФСКО МААЛО	20	Г1-1		1	К 1	1	П	122			СОПСТВЕНОСТ			1121-4463/2014	13.12.2014 10:01:33

РЕПУБЛИКА СЕВЕРНА МАКЕДОНИЈА
АГЕНЦИЈА ЗА КАТАСТАР НА НЕДВИЖНОСТИ
1105-4608/2019 од 18.07.2019 09:25:00




ИМОТЕН ЛИСТ број: 191 ПРЕПИС
Катастарска општина: CASA

ЛИСТ В: ПОДАТОЦИ ЗА ЗГРАДИ, ПОСЕБНИ ДЕЛОВИ ОД ЗГРАДИ И ДРУГИ ОБЈЕКТИ И ЗА ПРАВОТО НА СОПСТВЕНОСТ																	
Број на катастарска парцела		Адреса (улица и куќен број на зграда)	Бр. на зградата	Нив. на зг. и делови	Намена на згр. прекинати при изнесување на податоците од стариот ел.систем	Внатрешен дел од зградата			Намена на посебен/зеднички дел од зграда	Внатрешна површина на посебност	Отворена површина на посебност	Волумен на посебност	Сопственост / сопственост / зедничка сопственост	Право преземено при конверзија на податоците од стариот ел.систем	Бр. на евид. лист	Бр. на пред. по кој е извршено запишување	Датум и час на запишување
основен	дел					Бр.	З.	Бр.									
1460	1	САРАФСКО МААЛО	20	Г1-1		1	ПР	1	П	152			СОПСТВЕНОСТ			1121-4463/2014	13.12.2014 10:01:33
1460	1	САРАФСКО МААЛО	20	Г1-1		1	СУ	1	П	73			СОПСТВЕНОСТ			1121-4463/2014	13.12.2014 10:01:33
1460	1	САРАФСКО МААЛО	21	Г1-1		1	ПР	1	П	116			СОПСТВЕНОСТ			1121-4463/2014	13.12.2014 10:01:33
1460	1	САРАФСКО МААЛО	22	Г1-1		1	ПР	1	П	44			СОПСТВЕНОСТ			1121-4463/2014	13.12.2014 10:01:33
1460	1	САРАФСКО МААЛО	23	Г1-1		1	ПР	1	П	100			СОПСТВЕНОСТ			1121-4463/2014	13.12.2014 10:01:33
1460	1	САРАФСКО МААЛО	24	Г1-1		1	ПР	1	П	16			СОПСТВЕНОСТ			1121-4463/2014	13.12.2014 10:01:33
1460	1	САРАФСКО МААЛО	25		ЗГРАДИ ВО ИНДУСТРИЈА И РУДАРСТВО	001	ПР	1		300				831		2 / 12	20.01.2012
1460	1	CASA	26		ЗГРАДИ ВО ИНДУСТРИЈА И РУДАРСТВО	001	ПР	000		43				831		1 / 3	14.08.2003
1460	1	САРАФСКО МААЛО	28	Г1-1		1	ПР	1	П	250			СОПСТВЕНОСТ			1121-4463/2014	13.12.2014 10:01:33
1460	1	САРАФСКО МААЛО	29	Г1-1		1	ПР	1	П	27			СОПСТВЕНОСТ			1121-4463/2014	13.12.2014 10:01:33
1460	1	CASA	3		ЗГРАДИ ВО ИНДУСТРИЈА И РУДАРСТВО	001	ПР	000		117				831		1 / 3	08.08.2003
1460	1	САРАФСКО МААЛО	30	Г1-1		1	ПР	1	Б	42			СОПСТВЕНОСТ			1121-4463/2014	13.12.2014 10:01:33
1460	1	САРАФСКО МААЛО	31	Г1-1		1	ПР	1	П	87			СОПСТВЕНОСТ			1121-4463/2014	13.12.2014 10:01:33
1460	1	САРАФСКО МААЛО	32	Г1-1		1	ПР	1	П	8			СОПСТВЕНОСТ			1121-4463/2014	13.12.2014 10:01:33
1460	1	CASA	33		ЗГРАДИ ВО ИНДУСТРИЈА И	001	ПР	000		43				831		1 / 3	08.08.2003




ИМОТЕН ЛИСТ број: 191 ПРЕПИС
Катастарска општина: CASA

ЛИСТ В: ПОДАТОЦИ ЗА ЗГРАДИ, ПОСЕБНИ ДЕЛОВИ ОД ЗГРАДИ И ДРУГИ ОБЈЕКТИ И ЗА ПРАВОТО НА СОПСТВЕНОСТ																	
Број на катастарска парцела		Адреса (улица и куќен број на зграда)	Бр. на зграда	Бр. на парцела	Намена на зградата, промена при конверзија на податоците од стариот ел.систем	Вид на право на сопственост			Намена на посебен/заеднички дел од зграда	Внатрешна површина до 50 м2	Отворена површина до 50 м2	Волумен до м3	Сопственост / сопственост / заедничка сопственост	Право преземено при конверзија на податоците од стариот ел.систем	Бр. на евид. лист	Бр. на пред. по кој е извршено запишување	Датум и час на запишување
основен	дел					Вид	Вид	Вид									
					РУДАРСТВО												
1460	1	САРАФСКО МААЛО	34	Г1-1		1	ПР	1	П	132			СОПСТВЕНОСТ			1121-4463/2014	13.12.2014 10:01:33
1460	1	САРАФСКО МААЛО	35	Г1-1		1	ПР	1	П	7			СОПСТВЕНОСТ			1121-4463/2014	13.12.2014 10:01:33
1460	1	САРАФСКО МААЛО	38	Г1-1		1	ПР	1	ДПД		2280		СОПСТВЕНОСТ			1121-4463/2014	13.12.2014 10:01:33
1460	1	CASA	4		ЗГРАДИ ВО ИНДУСТРИЈА И РУДАРСТВО	001	ПР	000		37				831		1 / 3	08.08.2003
1460	1	CASA	5		ЗГРАДИ ВО ИНДУСТРИЈА И РУДАРСТВО	001	ПР	000		300				831		1 / 3	08.08.2003
1460	1	CASA	5		ЗГРАДИ ВО ИНДУСТРИЈА И РУДАРСТВО	001	СУ	000		191				831		1 / 3	08.08.2003
1460	1	CASA	6		ЗГРАДИ ВО ИНДУСТРИЈА И РУДАРСТВО	001	ПР	000		631				831		1 / 3	08.08.2003
1460	1	CASA	6		ЗГРАДИ ВО ИНДУСТРИЈА И РУДАРСТВО	002	ПР	000		17				831		1 / 3	08.08.2003
1460	1	CASA	6		ЗГРАДИ ВО ИНДУСТРИЈА И РУДАРСТВО	003	ПР	000		12				831		1 / 3	08.08.2003
1460	1	CASA	7		ЛОГИИ, БАЛКОНИ И ТЕРАСИ	001	ПР	000		4				831		1 / 3	08.08.2003
1460	1	CASA	7		ЗГРАДИ ВО ИНДУСТРИЈА И РУДАРСТВО	001	ПР	000		244				831		1 / 3	08.08.2003
1460	1	CASA	8		ЗГРАДИ ВО ИНДУСТРИЈА И	001	ПР	000		484				831		1 / 3	08.08.2003



ИМОТЕН ЛИСТ број: 191 ПРЕПИС
Катастарска општина: CASA

ЛИСТ В: ПОДАТОЦИ ЗА ЗГРАДИ, ПОСЕБНИ ДЕЛОВИ ОД ЗГРАДИ И ДРУГИ ОБЈЕКТИ И ЗА ПРАВОТО НА СОПСТВЕНОСТ																		
Број на катастарска парцела		Адреса (улица и куќен број на зграда)	Бр. на зградата од државниот регистар	Бр. на зградата од локалниот регистар	Назив на зградата	Назив на зградата при конверзија на податоците од стариот мп.систем	Внатрешна површина на посебен/зеднички дел од зграда			Внатрешна површина з.во м2	Отворена површина з.во м2	Волумен во м3	Сопственост / сопственост / зедничка сопственост	Право преземено при конверзија на податоците од стариот мп.систем	Бр. на евид. лист	Бр. на пред. по кој е извршено запишување	Датум и час на запишување	
основен	дел						з.во м2	з.во м2	з.во м2									
					РУДАРСТВО													
1460	1	CASA	9		ЗГРАДИ ВО ИНДУСТРИЈА И РУДАРСТВО	001	ПР	000		199				831		1 / 3	08.08.2003	
1461	0	ТУРАНИЦА	1	Г1-1		1	ПР	1	П	109				СОПСТВЕНОСТ			1121-4673/2014	25.12.2014 15:53:57
1461	0	ТУРАНИЦА	3	Г1-1		1	ПР	1	П	7				СОПСТВЕНОСТ			1121-4673/2014	25.12.2014 15:53:57
1461	0	ТУРАНИЦА	5	Г1-1		1	ПР	1	П	3				СОПСТВЕНОСТ			1121-4673/2014	25.12.2014 15:53:57
1538	1	РЕКА	4	Г1-1	1	ПР	1	П	45				СОПСТВЕНОСТ			1121-4673/2014	25.12.2014 15:53:57	
1538	5	РЕКА	5	Г1-1	1	ПР	1	П	84				СОПСТВЕНОСТ			1112-16783/2016	23.11.2016 13:52:15	
1538	5	РЕКА	6	Г1-1	1	ПР	1	П	10				СОПСТВЕНОСТ			1112-16783/2016	23.11.2016 13:52:15	
1538	5	РЕКА	7	Г1-1	1	ПР	1	П	11				СОПСТВЕНОСТ			1112-16783/2016	23.11.2016 13:52:15	
1538	5	РЕКА	8	Г1-1	1	ПР	1	П	3				СОПСТВЕНОСТ			1112-16783/2016	23.11.2016 13:52:15	
1538	5	РЕКА	9	Г1-1	1	ПР	1	ДПД		35269			СОПСТВЕНОСТ			1112-16783/2016	23.11.2016 13:52:15	
1543	0	ОСОИНО	1	Г1-2	1	ПР	1	П	30				СОПСТВЕНОСТ			1121-4673/2014	25.12.2014 15:53:57	
1777	0	РЕКА	1	Г1-1	1	ПР	1	ДПД		501			СОПСТВЕНОСТ			1121-4225/2014	26.11.2014 15:41:50	
1778	0	РЕКА	1	Г1-1	1	ПР	1	ДПД		827			СОПСТВЕНОСТ			1121-4225/2014	26.11.2014 15:41:50	
1779	0	РЕКА	1	Г1-1	1	ПР	1	ДПД		2119			СОПСТВЕНОСТ			1121-4225/2014	26.11.2014 15:41:50	
1780	0	РЕКА	1	Г1-1	1	ПР	1	ДПД		1871			СОПСТВЕНОСТ			1121-4225/2014	26.11.2014 15:41:50	




ИМОТЕН ЛИСТ број: 191 ПРЕПИС
Катастарска општина: CASA

ЛИСТ В: ПОДАТОЦИ ЗА ЗГРАДИ, ПОСЕБНИ ДЕЛОВИ ОД ЗГРАДИ И ДРУГИ ОБЈЕКТИ И ЗА ПРАВОТО НА СОПСТВЕНОСТ														
Број на катастарска парцела	Адреса (улица и куќен број на зграда)	Бр. на зграда	Пл. на зграда	Намена на зграда	Влезен/Број на посебен/заеднички дел од зграда			Намена на посебен/заеднички дел од зграда	Внатреш на површина во м2	Отворен а површина во м2	Волумен во м3	Сопственост / сопственост / заедничка сопственост	Право преземено при конверзија на податоците од стариот ел.систем	Бр. на евид. лист
					Број	Зб	Дел							
1781	0	РЕКА	1	Г1-1	1	ПР	1	ДПД		1051		СОПСТВЕНОСТ		1121-4225/2014
1782	0	РЕКА	1	Г1-1	1	ПР	1	ДПД		375		СОПСТВЕНОСТ		1121-4225/2014
1783	0	РЕКА	1	Г1-1	1	ПР	1	ДПД		1039		СОПСТВЕНОСТ		1121-4225/2014
1784	0	РЕКА	1	Г1-1	1	ПР	1	ДПД		2056		СОПСТВЕНОСТ		1121-4225/2014
1785	0	РЕКА	1	Г1-1	1	ПР	1	ДПД		924		СОПСТВЕНОСТ		1121-4225/2014
1786	0	РЕКА	1	Г1-1	1	ПР	1	ДПД		1087		СОПСТВЕНОСТ		1121-4225/2014
1787	0	РЕКА	1	Г1-1	1	ПР	1	ДПД		832		СОПСТВЕНОСТ		1121-4225/2014
1788	0	РЕКА	1	Г1-1	1	ПР	1	ДПД		121		СОПСТВЕНОСТ		1121-4225/2014
2261	0	ТУРАНИЦА	1	Г1-1	1	ПР	1	П	4			СОПСТВЕНОСТ		1121-4673/2014
2263	0	ТРАЧЕВИ ЛИВАДИ	1	Г1-1	1	ПР	1	П	19			СОПСТВЕНОСТ		1121-4673/2014
6905	1	РЕКА	1	Г1-1	1	ПР	1	ДПД		25147		СОПСТВЕНОСТ		1121-4225/2014
6905	5	РЕКА	1	Г1-1	1	ПР	1	ДПД		13674		СОПСТВЕНОСТ		1121-4225/2014
6905	39	РЕКА	1	Г1-1	1	ПР	1	П	9			СОПСТВЕНОСТ		1121-4673/2014
6925	1	РЕКА	3	Г1-1	1	ПР	1	ДПД		14186		СОПСТВЕНОСТ		1121-4225/2014

Г.Промени на други стварни права и други права чие запишување е утврдено со закон, прибележување на факти од влијание за недвижностите и предбележување

РЕПУБЛИКА СЕВЕРНА МАКЕДОНИЈА
АГЕНЦИЈА ЗА КАТАСТАР НА НЕДВИЖНОСТИ
1105-4608/2019 од 18.07.2019 09:25:00



ИМОТЕН ЛИСТ број: 191 ПРЕПИС
Катастарска општина: CASA

Г.9. Промени во прилежувања

Г9.а. Право на користење на градежно земјиште:

Носител на правото на користење на градежно земјиште:			ЕМБГ / ЕМБС		Адреса / Седиште		Дел на правото на користење	
РУДНИК CASA ДОО М.КАМЕНИЦА			6006094		М.КАМЕНИЦА, РУДАРСКА 28		1/1	
Број на катастарска парцела	Викано место/улица	Катастарска		Површина во м2	Правен основ на запишувањето на правото на користење/постојна катастарска евиденција	Број на предмет по кој е извршено запишување	Датум и час на запишување	
		Култура	Класа					
1455	0		1		ПОСТОЈНА КАТАСТАРСКА ЕВИДЕНЦИЈА ЗА КАТАСТАРСКИТЕ ПАРЦЕЛИ	1112-203/2016	10.02.2016 15:05:20	
1455	0		2					
1455	0		3					
1460	1		38					

Г9.з. Други факти чие прилежување е предвидено со закон:

Вид на прилежување:																			
КОНЦЕСИЈА																			
Носител на правото на службеност (плодожување, употреба и домување):												ЕМБГ / ЕМБС		Адреса / Седиште					
РУДНИК САСА ДООЕЛ М. КАМЕНОЦА												0000006006094		М.КАМЕНИЦА; РУДАРСКА 28					
Број на катастарска парцела		Викано место/улица	Катастарска		Површина во м2	Број на зграда/др уг објект	Влез/Кат/Број на посебен/зад			Намена на посебен/зад дачки дел од зграда	Внатреш на површина во м2	Отворен а површина во м2	Волумен во м3	Краток опис на прилежувањето		Правен основ на запишување		Број на предмет по кој е извршено прилежувањето	Датум и час на запишување
основен	дел		Култура	Класа			Влез	Кат	Број										
1379	0	ПЕТРОВА РЕКА	гз	зпо	1676	1								КОНЦЕСИОНЕРОТ САСА ДОО МОЖЕ ДА ВРШИ ЕКСПЛОАТАЦИЈА ДО 28.09.2030Г		ДОГОВОР ЗА ПРЕНОС НА КОНЦЕСИЈА ЗА ЕКСПЛОАТАЦИЈА НА МИНЕРАЛНИ СУРОВИНИ РУДИ НА ОЛОВО И ЦИНК ОД ЛОКАЛИТЕТОТ САСА М. КАМЕНИЦА БР.24 -2560/1 ОД 18.03.2008Г МИНИСТЕРСТВО ЗА ЕКОНОМИЈА СКОПЈЕ		1113-334/2017	08.06.2017 14:54:25




Нотар Боро Атанаџовски

[illegible]


Вид на прилежување:																	
ЛЕГАЛИЗАЦИЈА																	
Носител на правото на службеност (породување, употреба и домување):										ЕМБГ / ЕМБС			Адреса / Седиште				
Број на катастарска парцела		Викано место/улица	Катастарска		Површина во м2	Број на зграда/дел од објект	Внез/Кат/Број на посебен/заед.			Намена на посебен/заеднички дел од зграда	Внатреш на површина во м2	Отворен а во м2	Волумен во м3	Краток опис на прилежувањето	Правен основ на запишување	Број на предмет по кој е извршено прилежувањето	Датум и час на запишување
основен	дел		Купува	Копира			Внез	Кат	Број								
1455	0					1	1	ПР	1	Б		3497		ОБЈЕКТИТЕ ДОБИВААТ ПРАВЕН СТАТУС СОГЛАСНО ЗАКОНОТ ЗА ПОСТАПУВАЊЕ СО БЕСПРАВНИ ИЗГРАДЕНИ ОБЈЕКТИ	РЕШЕНИЕ ЗА УТВРДУВАЊЕ ПРАВЕН СТАТУС НА БЕСПРАВЕН ОБЈЕКТ БР.62 УП.7316/2011-1 22.09.2014Г МИНИСТЕРСТВО ЗА ТРАНСПОРТ И ВРСКИ СКОПЈЕ	1121-4053/2014	14.11.2014 09:40:
1455	0					2	1	ПР	1	Б		1045					
1455	0					3	1	ПР	1	Б		746					
1458	1					1	1	ПР	1	Б		2034					

Вид на приבעување:															
ЛЕГАЛИЗАЦИЈА															
Носител на правото на службеност (плодоуживање, употреба и домување):								ЕМБГ / ЕМБС				Адреса / Седиште			
Број на катастарска парцела		Викано место/улица	Катастарска		Површина во м2	Број на зграда/ар ут объект	Влез/Кат/Број на посебназада	Намена на посебназачини дел од зграда	Внатреш а површина во м2	Отворен а површина во м2	Волумен во м3	Краток опис на приבעкувањето	Правен основ на запишување	Број на предмет по кој е извршено приבעкувањето	Датум и час на запишување
основен	дел		Култура	Класа											



ИМОТЕН ЛИСТ број: 191 ПРЕПИС
Катастарска општина: CASA


1134	0						1	1	ПР	1	ДПД		823	ОБЈЕКТОТ (ЈАЛОВИШТЕ 3, ФАЗА 2) ДОБИВА ПРАВЕН СТАТУС СОГЛАСНО ЗАКОНОТ ЗА ПОСТАПУВАЊЕ СО БЕСПРАВНО ИЗГРАДЕНИ ОБЈЕКТИ	РЕШЕНИЕ ЗА УТВРДУВАЊЕ ПРАВЕН СТАТУС НА БЕСПРАВЕН ОБЈЕКТ БР. 62УП1-7316/2011-1 ОД 22.09.2014Г. МИНИСТЕРСТВО ЗА ТРАНСПОРТ И ВРСКИ СКОПЈЕ	1121-4225/2014	26.11.2014 15:41:47
1135	0						1	1	ПР	1	ДПД		800				
1136	0						1	1	ПР	1	ДПД		463				
1137	0						1	1	ПР	1	ДПД		683				
1138	0						1	1	ПР	1	ДПД		1303				
1139	1						1	1	ПР	1	ДПД		544				
1140	0						1	1	ПР	1	ДПД		627				
1141	0						1	1	ПР	1	ДПД		744				
1366	2						1	1	ПР	1	ДПД		25771				
1374	0						1	1	ПР	1	ДПД		1020				
1375	0						1	1	ПР	1	ДПД		2974				
1376	0						1	1	ПР	1	ДПД		535				
1377	0						1	1	ПР	1	ДПД		1026				
1378	0						1	1	ПР	1	ДПД		924				
1379	0						1	1	ПР	1	ДПД		1676				
1380	0						1	1	ПР	1	ДПД		1312				
1381	0						1	1	ПР	1	ДПД		1032				
1382	0						1	1	ПР	1	ДПД		693				
1383	0						1	1	ПР	1	ДПД		539				
1384	0						1	1	ПР	1	ДПД		746				
1385	0						1	1	ПР	1	ДПД		2428				
1386	0						1	1	ПР	1	ДПД		2677				
1387	0						1	1	ПР	1	ДПД		2173				
1388	0						1	1	ПР	1	ДПД		2011				



ИМОТЕН ЛИСТ број: 191 ПРЕПИС
Катастарска општина: CASA

1389	0					1	1	ПР	1	ДПД		2939	
1390	0					1	1	ПР	1	ДПД		2136	
1391	0					1	1	ПР	1	ДПД		1536	
1392	0					1	1	ПР	1	ДПД		713	
1393	0					1	1	ПР	1	ДПД		438	
1394	0					1	1	ПР	1	ДПД		1323	
1395	0					1	1	ПР	1	Б		380	
1396	1					1	1	ПР	1	ДПД		572	
1396	2					1	1	ПР	1	ДПД		291	
1397	0					1	1	ПР	1	ДПД		306	
1398	0					1	1	ПР	1	ДПД		329	
1399	0					1	1	ПР	1	ДПД		381	
1400	0					1	1	ПР	1	ДПД		880	
1401	0					1	1	ПР	1	ДПД		4708	
1436	0					1	1	ПР	1	ДПД		844	
1437	0					1	1	ПР	1	ДПД		3165	
1438	0					1	1	ПР	1	ДПД		914	
1439	0					1	1	ПР	1	ДПД		1468	
1440	0					1	1	ПР	1	ДПД		925	
1441	0					1	1	ПР	1	ДПД		475	
1538	5					9	1	ПР	1	ДПД		35269	
1777	0					1	1	ПР	1	ДПД		501	
1778	0					1	1	ПР	1	ДПД		827	
1779	0					1	1	ПР	1	ДПД		2119	
1780	0					1	1	ПР	1	ДПД		1871	
1781	0					1	1	ПР	1	ДПД		1051	

РЕПУБЛИКА СЕВЕРНА МАКЕДОНИЈА
АГЕНЦИЈА ЗА КАТАСТАР НА НЕДВИЖНОСТИ
1105-4608/2019 од 18.07.2019 09:25:00



ИМОТЕН ЛИСТ број: 191 ПРЕПИС
Катастарска општина: CASA

1782	0					1	1	ПР	1	ДПД		375	
1783	0					1	1	ПР	1	ДПД		1039	
1784	0					1	1	ПР	1	ДПД		2056	
1785	0					1	1	ПР	1	ДПД		924	
1786	0					1	1	ПР	1	ДПД		1087	
1787	0					1	1	ПР	1	ДПД		832	
1788	0					1	1	ПР	1	ДПД		121	
6905	1					1	1	ПР	1	ДПД		25147	
6905	5					1	1	ПР	1	ДПД		13674	
6925	1					3	1	ПР	1	ДПД		14186	

Г9.3. Други факти чие прилежување е предвидено со закон:

Вид на прилежување:


ЛЕГАЛИЗАЦИЈА

Носител на правото на службеност (плодоуживање, употреба и домување):

ЕМБГ / ЕМБС

Адреса / Седиште


Број на катастарска парцела	Викано место/улица	Катастарска		Површина во м2	Број на зграда/дел од објект	Влез/Кат/Број на посебен/зад			Намена на посебен/зад дел од зграда	Внатреш на површина во м2	Отворен а површина во м2	Волумен во м3	Краток опис на прилежувањето	Правен основ на запишување	Број на предмет по кој е извршено прилежувањето	Датум и час на запишување
		Купување	Класа			Влез	Кат	Број								
142	0				10	1	К	1	П	163			ОБЈЕКТИТЕ ДОБИВААТ ПРАВЕН СТАТУС СОГЛАСНО ЗАКОНОТ ЗА ПОСТАПУВАЊЕ СО БЕСПРАВНИ ИЗГРАДЕНИ ОБЈЕКТИ	РЕШЕНИЕ ЗА УТВРДУВАЊЕ ПРАВЕН СТАТУС НА БЕСПРАВЕН ОБЈЕКТ БР.62 УП.7316/2011-1 22.09.2014Г МИНИСТЕРСТВО ЗА ТРАНСПОРТ И ВРСКИ СКОПЈЕ	1121-4463/2014	13.12.2014 10:01:29
142	0				10	1	ПР	1	П	171						
198	0				1	1	ПР	1	П	57						
198	0				3	1	ПР	1	П	38						
198	0				4	1	ПР	1	П	19						



ИМОТЕН ЛИСТ број: 191 ПРЕПИС
Катастарска општина: САСА

198	0					5	1	ПР	1	П	16		
198	0					6	1	ПР	1	П	9		
198	0					7	1	ПР	1	П	57		
198	0					8	1	К 1	1	П	201		
198	0					8	1	К 2	1	П	201		
198	0					8	1	К 3	1	П	201		
198	0					8	1	К 4	1	П	201		
198	0					8	1	ПР	1	П	382		
1455	0					5	1	ПР	1	П	105		
1460	1					16	1	ПР	1	П	38		
1460	1					17	1	ПР	1	П	20		
1460	1					19	1	ПР	1	П	772		
1460	1					20	1	К 1	1	П	122		
1460	1					20	1	ПР	1	П	152		
1460	1					20	1	СУ	1	П	73		
1460	1					21	1	ПР	1	П	116		
1460	1					22	1	ПР	1	П	44		
1460	1					23	1	ПР	1	П	100		
1460	1					24	1	ПР	1	П	16		
1460	1					26	1	ПР	1	П	250		
1460	1					29	1	ПР	1	П	27		
1460	1					30	1	ПР	1	Б	42		
1460	1					31	1	ПР	1	П	87		
1460	1					32	1	ПР	1	П	8		
1460	1					34	1	ПР	1	П	132		
1460	1					35	1	ПР	1	П	7		

РЕПУБЛИКА СЕВЕРНА МАКЕДОНИЈА
АГЕНЦИЈА ЗА КАТАСТАР НА НЕДВИЖНОСТИ
1105-4608/2019 од 18.07.2019 09:25:00



ИМОТЕН ЛИСТ број: 191 ПРЕПИС
Катастарска општина: CASA

1460	1					38	1	ПР	1	ДПД		2280					
------	---	--	--	--	--	----	---	----	---	-----	--	------	--	--	--	--	--

Г9.3. Други факти чие прибележување е предвидено со закон:

Вид на прибележување:

ЛЕГАЛИЗАЦИЈА

Носител на правото на службеност (плодоуживање, употреба и домување):

ЕМБГ / ЕМБС

Адреса / Седиште

Број на катастарска парцела	Визично место/улица	Катастарска		Површина во м2	Број на зграда/др уг објект	Влез/Кат/Број на посебен/зед			Намена на посебен/зед дини дел од зграда	Внатреш на површин а во м2	Отворен а површин а во м2	Волумен во м3	Краток опис на прибележувањето	Правен основ на запишување	Број на предмет по кој е извршено прибележувањето	Датум и час на запишување
		Култура	Класа			Влез	Кат	Број								
51	0				1	1	ПР	1	П	142			ОБЈЕКТОТИТЕ ДОБИВААТ ПРАВЕН СТАТУС СОГЛАСНО ЗАКОНОТ ЗА ПОСТАПУВАЊЕ СО БЕСПРАВНИ ИЗГРАДЕНИ ОБЈЕКТИ	РЕШЕНИЕ ЗА УТВРДУВАЊЕ ПРАВЕН СТАТУС НА БЕСПРАВЕН ОБЈЕКТ БР. 62УП1-7316/2011-1 ОД 22.09.2014Г МИНИСТЕРСТВО ЗА ТРАНСПОРТ И ВРСКИ СКОПЈЕ	1121-4671/2014	25.12.2014 10:03:28
51	0				2	1	ПР	1	Б	11						
51	0				3	1	ПР	1	Б	11						
51	0				4	1	ПР	1	П	20						
79	0				2	1	ПР	1	П	21						
79	0				3	1	ПР	1	П	4						
79	0				4	1	ПР	1	П	10						
91	2				1	1	ПР	1	П	49						
91	2				2	1	ПР	1	Б			167				
91	2				3	1	ПР	1	Б			74				
230	0				1	1	ПР	1	Б	54						


РЕПУБЛИКА СЕВЕРНА МАКЕДОНИЈА
АГЕНЦИЈА ЗА КАТАСТАР НА НЕДВИЖНОСТИ
1105-4608/2019 од 18.07.2019 09:25:00



ИМОТЕН ЛИСТ број: 191 ПРЕПИС
Катастарска општина: САСА

Г9.3.Други факти чие прибележување е предвидено со закон:																	
Вид на прибележување:																	
ЛЕГАЛИЗАЦИЈА																	
Носител на правото на службеност (плодоуживање, употреба и домување):										ЕМБГ / ЕМБС				Адреса / Седиште			
Број на катастарска парцела		Викано место/улица	Катастарска		Површина во м2	Број на зграда/дел од објект	Влез/Кат/Број на посебен/заед			Намена на посебен/заеднички дел од зграда	Внатрешна површина во м2	Отворена површина во м2	Волумен во м3	Краток опис на прибележувањето	Правен основ на запишување	Број на предмет по кој е извршено прибележувањето	Датум и час на запишување
			Култура	Класа			Влез	Кат	Број								
1461	0					1	1	ПР	1	П	109			ОБЈЕКТИТЕ ДОБИВААТ ПРАВЕН СТАТУС СОГЛАСНО ЗАКОНОТ ЗА ПОСТАПУВАЊЕ СО БЕСПРАВНО ИЗГРАДЕНИ ОБЈЕКТИ	РЕШЕНИЕ ЗА УТВРДУВАЊЕ ПРАВЕН СТАТУС НА БЕСПРАВЕН ОБЈЕКТ БР. 62УП11-7316/2011-1 ОД 22.09.2014Г МИНИСТЕРСТВО ЗА ТРАНСПОРТ И ВРСКИ СКОПЈЕ	1121-4673/2014	25.12.2014 15:53:55
1461	0					3	1	ПР	1	П	7						
1461	0					5	1	ПР	1	П	3						
1538	1					4	1	ПР	1	П	45						
1538	5					5	1	ПР	1	П	84						
1538	5					6	1	ПР	1	П	10						
1538	5					7	1	ПР	1	П	11						
1538	5					8	1	ПР	1	П	3						
1543	0					1	1	ПР	1	П	30						
2261	0					1	1	ПР	1	П	4						
2263	0					1	1	ПР	1	П	19						
6905	39					1	1	ПР	1	П	9						

РЕПУБЛИКА СЕВЕРНА МАКЕДОНИЈА
АГЕНЦИЈА ЗА КАТАСТАР НА НЕДВИЖНОСТИ
1105-4608/2019 од 18.07.2019 09:25:00



ИМОТЕН ЛИСТ број: 191 ПРЕПИС
Катастарска општина: CASA

Г9.3.Други факти чие прибележување е предвидено со закон:																	
Вид на прибележување:																	
БАРАЊЕ ЗА ПРИВАТИЗАЦИЈА НА ГРАДЕЖНО ЗЕМЈИШТЕ ВО ДРЖАВНА СОПСТВЕНОСТ																	
Носител на правото на службеност (плодожување, употреба и домување):										ЕМБГ / ЕМБС			Адреса / Седиште				
Број на катастарска парцела		Викано место/лица	Катастарска		Површина во м2	Број на зграда/уг објект	Влез/Кат/Број на посебен/зад			Намена на посебен/зад дини дел од зграда	Внатреш на површина во м2	Отворен а површина во м2	Волумен во м3	Краток опис на прибележувањето	Правен основ на запишување	Број на предмет по кој е извршено прибележувањето	Датум и час на запишување
			Култура	Класа			Влез	Кат	Број								
основен	дел																
2260	1	ТРАЈЧЕВИ ЛИВАДИ	га	гнз	525	0								БАРАЊЕ ЗА ПРИВАТИЗАЦИЈА НА ГРАДЕЖНО ЗЕМЛИШТЕ ВО ДРЖАВНА СОПСТВЕНОСТ УП. БР.26-472 ОД 15.12.2014Г ОД ДОО САСА М. КАМЕНИЦА.	ЧЛЕН 18 ОД ЗАКОНОТ ЗА ИЗМЕНУВАЊЕ И ДОПОЛНУВАЊЕ НА ЗАКОНОТ ЗА ПРИВАТИЗАЦИЈА И ЗАКУП НА ГРАДЕЖНО ЗЕМЛИШТЕ ВО ДРЖАВНА СОПСТВЕНОСТ (СЛ. ВЕСНИК НА РМ БР.144/2014)	1113-208/2017	12.04.2017 16:15
2260	2	ТРАЈЧЕВИ ЛИВАДИ	га	гнз	4	0											

Г9.3.Други факти чие прибележување е предвидено со закон:																	
Вид на прибележување:																	
ДОЗВОЛА ЗА ИЗВЕДУВАЊЕ РУДАРСКИ РАБОТИ																	
Носител на правото на службеност (плодоуживање, употреба и домување):										ЕМБГ / ЕМБС			Адреса / Седиште				
РУДНИК САСА ДОО М.КАМЕНИЦА										6006094			М.КАМЕНИЦА; РУДАРСКА 28				
Број на катастарска парцела		Викано место/лица	Катастарска		Површина во м2	Број на зграда/др уг објект	Влез/Кат/Број на посебен/зад			Намена на посебен/зад дини дел од зграда	Внатреш на површин а во м2	Отворен а површина з во м2	Волумен во м3	Краток опис на прибележувањето	Правен основ на запишување	Број на предмет по кој е извршено прибележувањето	Датум и час на запишување
основен	дел		Култура	Класа			Влез	Кат	Број								

РЕПУБЛИКА СЕВЕРНА МАКЕДОНИЈА
АГЕНЦИЈА ЗА КАТАСТАР НА НЕДВИЖНОСТИ
1105-4608/2019 од 18.07.2019 09:25:00




ИМОТЕН ЛИСТ број: 191 ПРЕПИС
Катастарска општина: CASA

79	0						2	1	ПР	1	П	21			НА РУДНИК CASA ДОО М. КАМЕНИЦА МУ СЕ ДОЗВОЛУВААТ РУДАРСКИ РАБОТИ ЗА ОТКОПУВАЊЕ НА РУДУВАЊЕ НА ПРОИЗВОДЕН ХОРИЗОНТ 910 ПЕ+14 И 830 ВО РЕВИР СВИЊА РЕКА, РУДНИК CASA М. КАМЕНИЦА.	ДОЗВОЛА ЗА ИЗВЕДУВАЊЕ НА РУДАРСКИ РАБОТИ СПОРЕД ДОПОЛНИТЕЛЕН РУДАРСКИ ПРОЕКТ БР.24-2031/2 ОД 17.10.2016Г МИНИСТЕРСТВО ЗА ЕКОНОМИЈА СКОПЈЕ. ДОЗВОЛА ЗА ИЗМЕНУВАЊЕ НА ДОЗВОЛАТА ЗА ИЗВЕДУВАЊЕ НА РУДАРСКИ РАБОТИ СПОРЕД РУДАРСКИ ПРОЕКТ БР.24-2029/2 ОД 17.10.2016Г МИНИСТЕРСТВО ЗА ЕКОНОМИЈА СКОПЈЕ. ЗА ДЕЛ ОД КП.БР.64 ВО ПОВРШИНА ОД 137251М2.ДЕЛ ОД КП.БР.65 ВО ПОВРШИНА ОД 1400М2.ДЕЛ ОД КП.БР.79 ВО ПОВРШИНА ОД 666016М2.ДЕЛ ОД КП.БР.87 ВО ПОВРШИНА ОД 606М2.ДЕЛ ОД КП.БР.92 ВО ПОВРШИНА ОД 14227М2.	1116-21/2017	22.03.2017 09:55:26
79	0						3	1	ПР	1	П	4						
79	0						4	1	ПР	1	П	10						

Г12. ОГРАНИЧУВАЊА И ПРИБЕЛЕЖУВАЊА преземени од стариот електронски систем


Број на катастарска парцела	Број на зграда	Вид на посебен дел од зграда			Намена на посебен дел од зграда	Внатрешна површина во м2	Опис	Број на предмет по кој е извршено запишување	Датум и час на запишување
		Врста	Кат	Број					
2260	2						СО НОТАРСКИ АКТ ОДУ БР.352/08 ОД 01-09- 2008 ГОД.ОД НОТАР БОГДАНКА ДИМИТРОВСКА ОД ДЕЛЧЕВО ЗАСНОВАНО Е ПРАВО НА ДОЛГО- ТРАЕН ЗАКУП НА ЗЕМЛИШТЕТО ОД КП.БР. 2260/2 ЗЕМЛИШТЕ ПОД ЗГР.БР.1 ОД 4 М2 ЗА ПЕРИОД ОД 50 ГОДИНИ НА ЗАКУПЕЦОТ ЕВН ЕЛЕКТРОСТОПАНСТВО НА МАКЕДОНИЈА АД НА ДИСТРИБУЦИЈА НА ЕЛЕКТРИЧНА ЕНЕРГИЈА СКО ПЈЕ УЛ 11 ОКТОМВРИ БР.9 СКОПЈЕ.	1113-208/2017	12.04.2017 16:15:04
1399	0						НА И. Л. БР.352 КОРИСНИК - ГРОБИШТА.	1121-4225/2014	26.11.2014 15:41:49

РЕПУБЛИКА СЕВЕРНА МАКЕДОНИЈА
АГЕНЦИЈА ЗА КАТАСТАР НА НЕДВИЖНОСТИ
1105-4608/2019 од 18.07.2019 09:25:00



ИМОТЕН ЛИСТ број: 191 ПРЕПИС
Катастарска општина: CASA

Г13.КОНЦЕСИЈА														
Концедент:							ЕМБГ / ЕМБС			Адреса / Седиште				
РЕПУБЛИКА СЕВЕРНА МАКЕДОНИЈА							-							
Концесионер:							ЕМБГ / ЕМБС			Адреса / Седиште				
РУДНИК САСА ДООЕЛ МАКЕДОНСКА КАМЕНИЦА							6006094			М.КАМЕНИЦА; РУДАРСКА 28				
Можност за пренесување на концесијата							Можност за наследување на концесијата							
null							null							
Број на катастарска парцела		Број на зграда/друг објект	Влез/Кат/Број на посебен/заеднички дел од зграда			Намена на посебен/заеднички дел од зграда	Внатрешна површина во м2	Отворена површина во м2	Волумен во м3	Рок на траење	Надоместок на концесија	Правен основ на запишување	Број на предмет по кој е извршено запишување	Датум и час на запишување
основен	дел		Влез	Кат	Број									
1134	0	1	1	ПР	1	ДПД		823			-	Анекс на договор за концесија на минерални сировини - руди на олово и цинк на локалитетот САСА Општина М.Каменица бр.24-3303/1 од 25.06.2019год- Министерство за економија Скопје со кој се менува Договорот за концесија бр.24-5550/1 од 13.11.2014 год и Анекс на Договорот бр.24-2413/1 од 26.03.2015 год. Се врши проширување на просторот доделен на концесија на вкупна површина од 5,530870км2. Предмет на концесијата се дел од КП бр.2207, 6900/2, 6901/2, 6902/3, 6905/1, 6905/2, 6905/39, 6905/49, 6905/43, 6908/1, 6908/3, 6908/4, 1143/1, 1143/2, 1538/1, 1538/5, 1866/1, 1870, 1871, 2177, 2240/2, 2189, 6925/1, 6925/4, 6932/1, 1434, 1443, 1445, 1446, 1447, 1133/1, 1133/2, 1324, 1366/1, 1366/2, 1366/3, 1401, 1802/2, 2208, 2218, 2219, 2227, 2249, 2505/1, 2505/2, 4249, 2257, 1873, 1872, 2228, 2229, 2233, 2222, 2213, и 2456.	1114-45/2019	05.07.2019 11:29:55
1134	0													
1135	0	1	1	ПР	1	ДПД		800						
1136	0	1	1	ПР	1	ДПД		463						
1136	0													
1137	0	1	1	ПР	1	ДПД		683						
1137	0													



ИМОТЕН ЛИСТ број: 191 ПРЕПИС
Катастарска општина: CASA

1138	0	1	1	ПР	1	ДПД	1303	
1139	1	1	1	ПР	1	ДПД	544	
1139	1							
1140	0	1	1	ПР	1	ДПД	627	
1140	0							
1141	0	1	1	ПР	1	ДПД	744	
1366	2	1	1	ПР	1	ДПД	25771	
1374	0	1	1	ПР	1	ДПД	1020	
1374	0							
1375	0	1	1	ПР	1	ДПД	2974	
1375	0							
1376	0	1	1	ПР	1	ДПД	535	
1376	0							
1377	0	1	1	ПР	1	ДПД	1026	
1377	0							
1378	0	1	1	ПР	1	ДПД	924	
1378	0							
1379	0	1	1	ПР	1	ДПД	1676	
1379	0							
1380	0	1	1	ПР	1	ДПД	1312	
1380	0							
1381	0	1	1	ПР	1	ДПД	1032	
1381	0							
1382	0	1	1	ПР	1	ДПД	693	
1382	0							
1383	0	1	1	ПР	1	ДПД	539	




Нотар Боро Атаназовски




ИМОТЕН ЛИСТ број: 191 ПРЕПИС
Катастарска општина: САСА

1383	0								
1384	0	1	1	ПР	1	Д/Д		746	
1384	0								
1385	0	1	1	ПР	1	Д/Д		2428	
1385	0								
1386	0	1	1	ПР	1	Д/Д		2677	
1386	0								
1387	0	1	1	ПР	1	Д/Д		2173	
1387	0								
1388	0	1	1	ПР	1	Д/Д		2011	
1389	0	1	1	ПР	1	Д/Д		2939	
1389	0								
1390	0	1	1	ПР	1	Д/Д		2136	
1390	0								
1391	0	1	1	ПР	1	Д/Д		1536	
1391	0								
1392	0	1	1	ПР	1	Д/Д		713	
1392	0								
1393	0	1	1	ПР	1	Д/Д		438	
1393	0								
1394	0	1	1	ПР	1	Д/Д		1323	
1394	0								
1395	0	1	1	ПР	1	Б		380	
1396	1	1	1	ПР	1	Д/Д		572	
1396	2	1	1	ПР	1	Д/Д		291	
1396	2								



ИМОТЕН ЛИСТ број: 191 ПРЕПИС
Катастарска општина: CASA

1397	0	1	1	ПР	1	ДПД		306						
1397	0													
1398	0	1	1	ПР	1	ДПД		329						
1399	0	1	1	ПР	1	ДПД		381						
1399	0													
1400	0	1	1	ПР	1	ДПД		880						
1400	0													
1401	0	1	1	ПР	1	ДПД		4708						
1436	0	1	1	ПР	1	ДПД		844						
1437	0	1	1	ПР	1	ДПД		3165						
1439	0	1	1	ПР	1	ДПД		1468						
1440	0	1	1	ПР	1	ДПД		925						
1441	0	1	1	ПР	1	ДПД		475						
1538	1	4	1	ПР	1	П	45							
1538	5	5	1	ПР	1	П	84							
1538	5	6	1	ПР	1	П	10							
1538	5	7	1	ПР	1	П	11							
1538	5	8	1	ПР	1	П	3							
1538	5	9	1	ПР	1	ДПД		35269						
1777	0	1	1	ПР	1	ДПД		501						
1778	0	1	1	ПР	1	ДПД		827						
1779	0	1	1	ПР	1	ДПД		2119						
1780	0	1	1	ПР	1	ДПД		1871						
1781	0	1	1	ПР	1	ДПД		1051						
1782	0	1	1	ПР	1	ДПД		375						
1783	0	1	1	ПР	1	ДПД		1039						




ИМОТЕН ЛИСТ број: 191 ПРЕПИС
Катастарска општина: CASA

1784	0	1	1	ПР	1	ДПД		2056	
1785	0	1	1	ПР	1	ДПД		924	
1786	0	1	1	ПР	1	ДПД		1067	
1787	0	1	1	ПР	1	ДПД		832	
1788	0	1	1	ПР	1	ДПД		121	
1803	1								
1803	2								
2257	0								
2258	0								
2260	1								
2260	2								
2261	0	1	1	ПР	1	П	4		
2261	0								
2262	0								
2263	0	1	1	ПР	1	П	19		
2263	0								
2264	0								
2265	0								
2508	2								
6905	1	1	1	ПР	1	ДПД		25147	
6905	39	1	1	ПР	1	П	9		
6925	1	3	1	ПР	1	ДПД		14186	

Легенда на внесени шифри и кратенки:	
Шифра	Опис
G1-1	рудници и градини за потребите на рудниците
ЛОГИИ, БАЛКОНИ И ТЕРАСИ	

Тип	Опис
Препис	Цела содржина од имотен лист

РЕПУБЛИКА СЕВЕРНА МАКЕДОНИЈА
АГЕНЦИЈА ЗА КАТАСТАР НА НЕДВИЖНОСТИ
1105-4608/2019 од 18.07.2019 09:25:00




ИМОТЕН ЛИСТ број: 191 ПРЕПИС
Катастарска општина: CASA

Легенда на внесени шифри и кратенки:

Шифра	Опис
пс	Пасош
831	ПРАВО НА СОПСТВЕНОСТ
Г1-2	градби за блага и земјока индустрија
Б4	деловни простории
Д/Ц	други посебни делови од зградите
пкз	градежно изградено земјиште
л	Ливади
зпз	Земјиште под зграда
зпс	земјиште под објект
пкз	Периодни напложни земјиште
пз	Вештени напложни земјиште
ЗГРАДИ ВО ИНДУСТРИЈА И РУДАРСТВО	
пкз	Градежно наизградено земјиште
П	помошна просторија
п	Патишта
ш	Шуми
к	Камени
зп	Плодните земјиште
ДП	деловна просторија
Б	Базени за приватна употреба (пливање)
н	Нива
814	ПРАВО НА КОРИСТЕЊЕ НА ИЗГРАДНО ГРАДЕЖНО ЗЕМЛИШТЕ ВРЗ КОЕ ПОСТОИ ЗГРАДА
A1	семејно домување во станбени куќи

Тип	Опис
Препис	Цели содржина од имотниот лист

М.П.



Овластено лице:
Боро Атанасовски
име и презиме, потпис

Прилог 4 Анекс на Договорот за проширена концесија за експлоатација на минерални сировини- руди на олово и цинк на локалитетот „CASA“ Општина Македонска Каменица со Министерство за Економија бр. 24-3303/1 од 25.06.2019

РЕПУБЛИКА МАКЕДОНИЈА
МИНИСТЕРСТВО ЗА ЕКОНОМИЈА
Бр. 24-3303/1
25-06-2019 год.
СКОПЈЕ

РЕПУБЛИКА СЕВЕРНА МАКЕДОНИЈА
МИНИСТЕРСТВО ЗА ЕКОНОМИЈА

Рудник **CASA** ДООЕЛ
Бр. 01-873/1
25.06 2019 год.
Македонска Каменица

Сектор за минерални сировини

Врз основа на член 29-а став (12) од Законот за минерални сировини („Службен весник на Република Македонија“, бр. 136/12, 25/13, 93/13, 44/14 и 160/14) и Одлуката за проширување на концесијата за експлоатација на минерална сировина-руди на олово и цинк на локалитетот „CASA“, општина Македонска Каменица на Рудник CASA ДОО Македонска Каменица, бр.44-7644/1-18 од 29.01.2019 година (Службен весник на Република Македонија бр.30/19)

1. ВЛАДАТА НА РЕПУБЛИКА СЕВЕРНА МАКЕДОНИЈА
застапувана од Министерот за економија
Kreshnik Bekteshi (во натамошниот текст: Концедент) и

2. Рудник CASA ДОО Македонска Каменица
со адреса: Ул.Рударска бр.28 Македонска Каменица, Република Македонија
застапувано од лицето: Олег Телној
(во натамошниот текст: Концесионер)

на ден _____ 2019 година во Скопје, склучија:

А Н Е К С
НА ДОГОВОРОТ ЗА КОНЦЕСИЈА ЗА ЕКСПЛОАТАЦИЈА НА МИНЕРАЛНИ
СИРОВИНИ-РУДИ НА ОЛОВО И ЦИНК НА ЛОКАЛИТЕТОТ „CASA“ ОПШТИНА
МАКЕДОНСКА КАМЕНИЦА

Член 1

Во Договорот за концесија за експлоатација на минерална сировина – руди на олово и цинк на локалитетот „CASA“, општина Македонска Каменица бр.24-5550/1 од 13.11.2014 година и Анексот на Договорот бр.24-2413/1 од 26.03.2015 година, склучени помеѓу Владата на Република Северна Македонија и Рудник CASA ДОО Македонска Каменица, членот 4 се менува и гласи:

1

Министерство за економија на
Република Северна Македонија

Ул. „Јуриј Гагарин“ бр. 15, Скопје
Република Северна Македонија

+389 2 3085 347
www.economy.gov.mk

ISO 9001:2015
CERTIFICATE
Q1113/0



“Член 4

Простор на кој се доделува концесијата

Просторот на кој е доделена концесијата од членот 2 на овој договор се наоѓа на локалитетот “Cаса”, општина Македонска Каменица и го зафаќа просторот ограничен со точки, дефинирани со координати. Точките на координатите меѓусебно се поврзани со прави линии како што се дадени на Топографската карта приклучена кон овој договор во мерка $M = 1 : 25\,000$ во Гаус-Кригера проекција, и тоа:

Поле 1

Точка	Координата Y	Координата X
T-1	7628152	4661525
T-2	7628065	4661526
T-3	7627611	4661971
T-4	7626600	4663377
T-5	7626352	4663765
T-6	7626437	4663720
T-7	7625821	4664573
T-8	7625167	4664627
T-9	7624820	4665460
T-10	7624526	4665291
T-11	7624058	4665567
T-12	7623888	4666020
T-13	7623602	4666461
T-14	7624027	4666706
T-15	7623836	4667490
T-16	7624200	4667700
T-17	7624339	4667778
T-18	7624786	4666967
T-19	7625131	4666857
T-20	7625750	4665811
T-21	7625838	4665023
T-22	7626248	4664647
T-23	7626938	4663678
T-24	7626923	4663654
T-25	7626954	4663641
T-26	7626988	4663643
T-27	7627012	4663655
T-28	7627088	4663722
T-29	7627112	4663735
T-30	7627135	4663730
T-31	7627201	4663674
T-32	7627221	4663647
T-33	7627252	4663455



T-34	7627299	4663384
T-35	7627298	4663368
T-36	7627291	4663277
T-37	7627321	4663236
T-38	7627437	4663202
T-39	7627506	4663157
T-40	7627577	4663120
T-41	7627633	4663072
T-42	7627716	4663068
T-43	7627759	4663091
T-44	7627779	4663074
T-45	7627764	4663022
T-46	7627770	4662995
T-47	7627814	4662938
T-48	7627848	4662863
T-49	7627828	4662842
T-50	7627802	4662777
T-51	7627784	4662784
T-52	7627776	4662756
T-53	7627795	4662734
T-54	7627780	4662720
T-55	7627805	4662697
T-56	7627794	4662687
T-57	7627822	4662592
T-58	7627861	4662528
T-59	7627813	4662415
T-60	7627811	4662345
T-61	7627851	4662241
T-62	7628065	4662049
T-63	7628072	4662028
T-64	7628074	4661975
T-65	7628073	4661960
T-66	7628055	4661890
T-67	7628049	4661853
T-68	7628050	4661826
T-69	7628055	4661788
T-70	7628074	4661720
T-71	7628081	4661686
T-72	7628073	4661656
T-73	7628056	4661622
T-74	7628062	4661596
T-75	7628074	4661579
T-76	7628095	4661561
T-77	7628141	4661538

Поле 2

Точка	Координата Y	Координата X
T-1	7627190	4663760
T-2	7627139	4663743
T-3	7627141	4663742
T-4	7627208	4663689
T-5	7627236	4663656
T-6	7627268	4663462
T-7	7627321	4663389
T-8	7627322	4663365
T-9	7627313	4663283
T-10	7627332	4663251
T-11	7627446	4663216
T-12	7627514	4663169
T-13	7627586	4663133
T-14	7627640	4663086
T-15	7627712	4663083
T-16	7627745	4663104
T-17	7627738	4663110
T-18	7627617	4663123
T-19	7627628	4663206
T-20	7627474	4663317
T-21	7627368	4663431
T-22	7627274	4663641
T-23	7627236	4663659

Поле 3

Точка	Координата Y	Координата X
T-1	7627890	4662978
T-2	7627884	4662972
T-3	7627908	4662927
T-4	7627861	4662877
T-5	7627826	4662945
T-6	7627785	4663002
T-7	7627780	4663022
T-8	7627796	4663060
T-9	7627890	4662978

Поле 4

Точка	Координата Y	Координата X
T-1	7628168	4661525
T-2	7628148	4661548
T-3	7628102	4661571
T-4	7628083	4661588
T-5	7628074	4661602
T-6	7628069	4661621
T-7	7628084	4661651
T-8	7628094	4661685
T-9	7628086	4661723
T-10	7628066	4661791
T-11	7628062	4661827
T-12	7628061	4661853
T-13	7628067	4661887
T-14	7628085	4661958
T-15	7628086	4661975
T-16	7628086	4661985
T-17	7628088	4661979
T-18	7628139	4661954
T-19	7628142	4661931
T-20	7628140	4661919
T-21	7628139	4661910
T-22	7628137	4661894
T-23	7628130	4661880
T-24	7628125	4661868
T-25	7628124	4661855
T-26	7628128	4661850
T-27	7628134	4661850
T-28	7628155	4661847
T-29	7628207	4661525

Површината на просторот на концесијата за експлоатација од став 1 од овој член изнесува $P = 5,530870 \text{ km}^2$ /квadratни километри/“.

Член 2

Составен дел на овој анекс на договор е и Топографска карта дадена во прилог на овој анекс на договор.

Член 3

Овој анекс на договор е составен во (7) седум еднообразни примероци од кои по (6) шест примероци за Концедентот и по (1) еден примерок за Концесионерот.

Член 4

Овој анекс на договор влегува во сила со денот на неговото потпишување и е составен дел на Договорот за концесија за експлоатација на минерална суровина – руди на олово и цинк на локалитетот “Cаса”, општина Македонска Каменица бр.24-5550/1 од 13.11.2014 година и Анексот на Договорот бр.24-2413/1 од 26.03.2015 година.

Член 5

Сите останати одредби од Договорот за концесија за експлоатација на минерална суровина – руди на олово и цинк на локалитетот “Cаса”, општина Македонска Каменица бр.24-5550/1 од 13.11.2014 година и Анексот на Договорот бр.24-2413/1 од 26.03.2015 година остануваат во сила, непроменети.

За Концедентот
ВЛАДА НА РЕПУБЛИКА МАКЕДОНИЈА
МИНИСТЕР ЗА ЕКОНОМИЈА
Kreshnik Bekteshi



Изработил: Александра Митреска
Контролирале: м-р Јетон Кучи
д-р Ејуп Љатиџа
Согласен: Зоран Павловски

За Концесионерот
Рудник САСА ДОО
Македонска Каменица
Олег Телној



**CASA**

рудник за олово и цинк

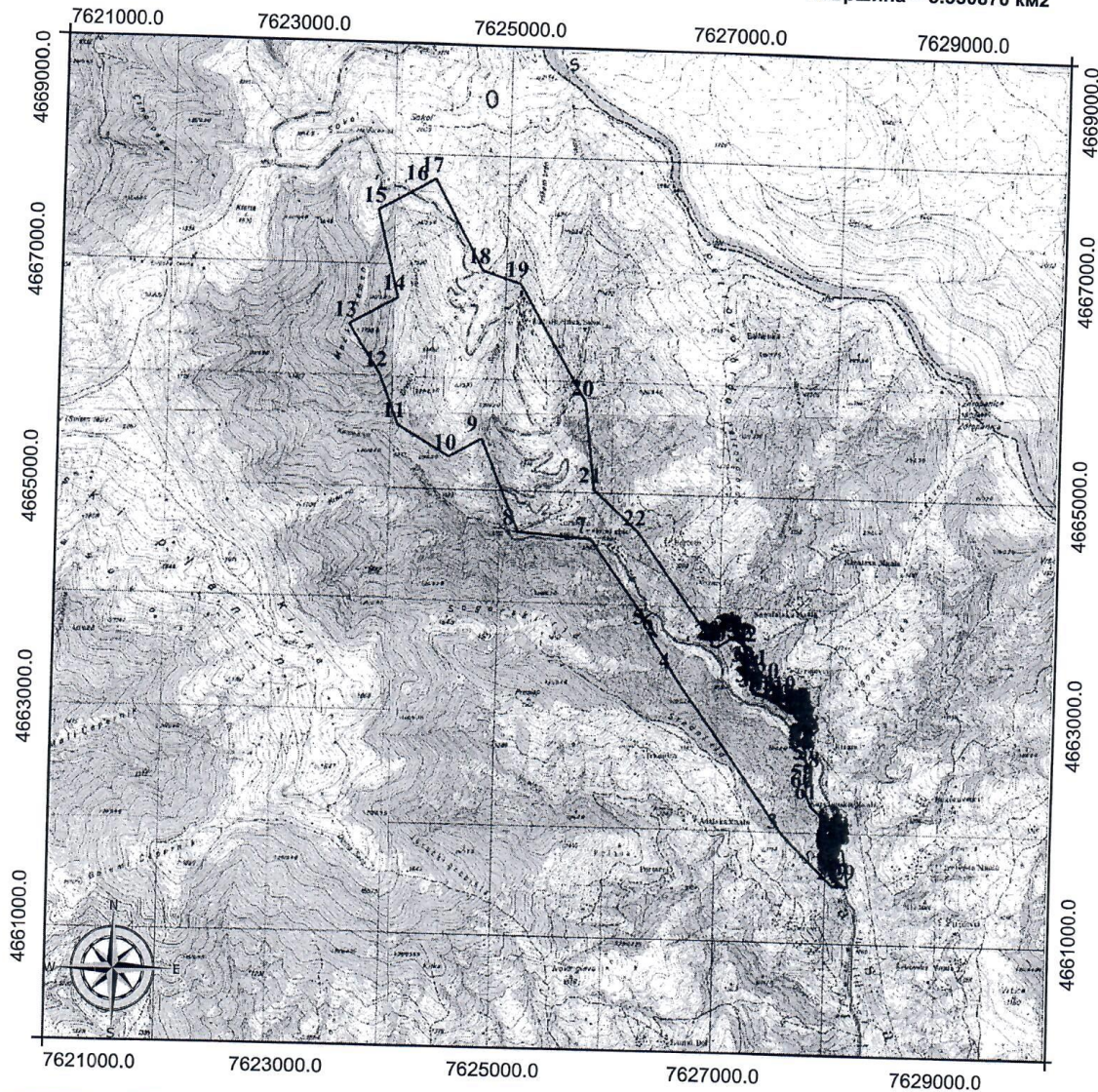
Топографска карта на концесиски простор
1:50000

Локалитет:

Casa - Македонска Каменица

Минерална суровина:

Олово и Цинк

Површина = 5.530870 км²

T	Y	X
1	7628152	4661525
2	7628065	4661526
3	7627611	4661971
4	7626600	4663377
5	7626352	4663765
6	7626437	4663720
7	7625821	4664573
8	7625167	4664627
9	7624820	4665460
10	7624526	4665291

T	Y	X
11	7624058	4665567
12	7623888	4666020
13	7623602	4666461
14	7624027	4666706
15	7623836	4667490
16	7624200	4667700
17	7624339	4667778
18	7624786	4666967
19	7625131	4666857
20	7625750	4665811

T	Y	X
21	7625838	4665023
22	7626248	4664647
23	7626938	4663678
24	7626923	4663654
25	7626954	4663641
26	7626988	4663643
27	7627012	4663655
28	7627088	4663722
29	7627112	4663735
30	7627135	4663730

T	Y	X
31	7627201	4663674
32	7627221	4663647
33	7627252	4663455
34	7627299	4663384
35	7627298	4663368
36	7627291	4663277
37	7627321	4663236
38	7627437	4663202
39	7627506	4663157
40	7627577	4663120

**CACA**

рудник за олово и цинк

T	Y	X
41	7627633	4663072
42	7627716	4663068
43	7627759	4663091
44	7627779	4663074
45	7627764	4663022
46	7627770	4662995
47	7627814	4662938
48	7627848	4662863
49	7627828	4662842
50	7627802	4662777

T	Y	X
51	7627784	4662784
52	7627776	4662756
53	7627795	4662734
54	7627780	4662720
55	7627805	4662697
56	7627794	4662687
57	7627822	4662592
58	7627861	4662528
59	7627813	4662415
60	7627811	4662345

T	Y	X
61	7627851	4662241
62	7628065	4662049
63	7628072	4662028
64	7628074	4661975
65	7628073	4661960
66	7628055	4661890
67	7628049	4661853
68	7628050	4661826
69	7628055	4661788
70	7628074	4661720

T	Y	X
71	7628081	4661686
72	7628073	4661656
73	7628056	4661622
74	7628062	4661596
75	7628074	4661579
76	7628095	4661561
77	7628141	4661538

**CACA**

рудник за олово и цинк

T	Y	X
1	7627190	4663760
2	7627139	4663743
3	7627141	4663742
4	7627208	4663689
5	7627236	4663656
6	7627268	4663462
7	7627321	4663389
8	7627322	4663365
9	7627313	4663283
10	7627332	4663251

T	Y	X
11	7627446	4663216
12	7627514	4663169
13	7627586	4663133
14	7627640	4663086
15	7627712	4663083
16	7627745	4663104
17	7627738	4663110
18	7627617	4663123
19	7627628	4663206
20	7627474	4663317

T	Y	X
21	7627368	4663431
22	7627274	4663641
23	7627236	4663659

T	Y	X
1	7627890	4662978
2	7627884	4662972
3	7627908	4662927
4	7627861	4662877
5	7627826	4662945
6	7627785	4663002
7	7627780	4663022
8	7627796	4663060
9	7627890	4662978



CACA

рудник за олово и цинк

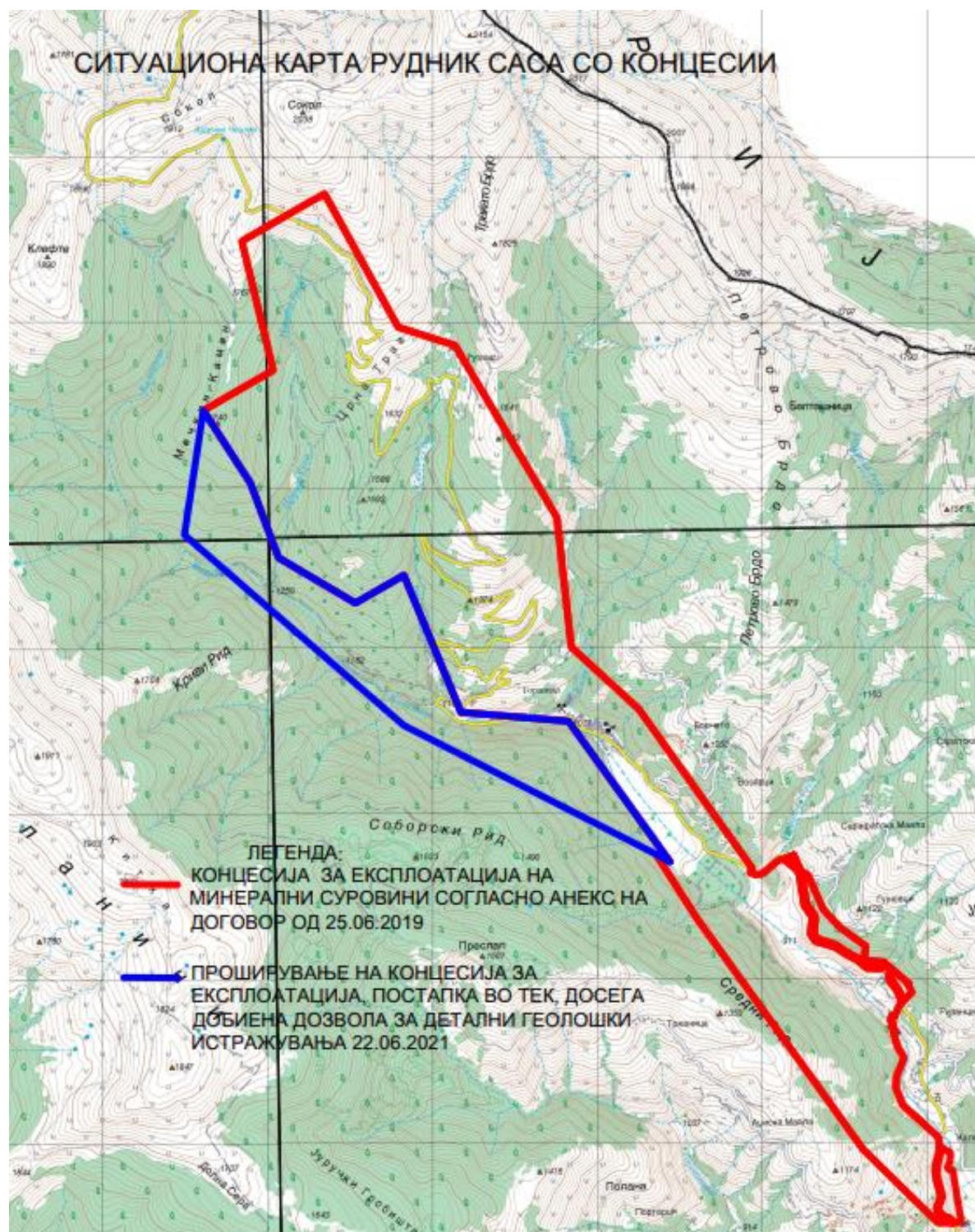
T	Y	X
1	7628168	4661525
2	7628148	4661548
3	7628102	4661571
4	7628083	4661588
5	7628074	4661602
6	7628069	4661621
7	7628084	4661651
8	7628094	4661685
9	7628086	4661723
10	7628066	4661791

T	Y	X
11	7628062	4661827
12	7628061	4661853
13	7628067	4661887
14	7628085	4661958
15	7628086	4661975
16	7628086	4661985
17	7628088	4661979
18	7628139	4661954
19	7628142	4661931
20	7628140	4661919

T	Y	X
21	7628139	4661910
22	7628137	4661894
23	7628130	4661880
24	7628125	4661868
25	7628124	4661855
26	7628128	4661850
27	7628134	4661850
28	7628155	4661847
29	7628207	4661525

САНА

Прилог 5 Ситуациона карта на Рудник САСА со концесии



Прилог 6 Дозвола за детални геолошки истражувања од Министерство за економија, Сектор за минерални сировини, со архивски број: 24-747/4 Скопје, од 2.06.2021

Република Северна Македонија
Министерство за економија

Сектор за минерални сировини

Архивски број: 24-747/4
Скопје, 22 .06-2021 година

Republika e Maqedonisë së Veriut

Ministria e Ekonomisë

Departamenti i lëndëve të para minerale

Arkivuar me Nr. 24-747
Shkup, _____

Врз основ на член 25 од Законот за минерални сировини ("Службен весник на Република Македонија" бр. 136/12, 25/13, 93/13, 44/14, 160/14, 129/15, 192/15, 39/16, 53/16, 120/16, 189/16 и 7/19) а разгледувајќи го барањето број 24-2238/1 од 12.04.2019 година, за издавање на дозвола за детални геолошки истражувања поднесено од Рудник САСА ДООЕЛ Македонска Каменица, Министерството за економија издава

Bazuar në nenin 25 të Ligjit për lëndë minerare ("Gazeta Zyrtare e Republikës së Maqedonisë" nr. 136/12, 25/13, 93/13, 44/14, 160/14, 129/15, 192/15, 39/16, 53/16, 120/16, 189/16 dhe 7/19) duke shqyrtuar kërkesën nr. 24-2238/1 të 12.04.2019 për dhënien e lejes për hulumtime të detajuara gjeologjike të parashtruar nga Miniera SASA DOOEL Makedonska Kamenicë, Ministria e Ekonomisë jep

Архивски знак:	0308
Рок на чување:	10 год.
	20 год.
Потпис,

Примено:	04.07.2021		
Орг. Едини.	Број:	Прилог:	Вредност:
03	144/2		

ДОЗВОЛА
ЗА ДЕТАЛНИ ГЕОЛОШКИ
ИСТРАЖУВАЊА

LEJE
PËR HULUMTIME TË DETAJUARA
GJELOGJIKE

1. На Рудник САСА ДООЕЛ Македонска Каменица со адреса Ул.Рударска бр.28 Македонска Каменица му се издава дозвола за детални геолошки истражувања.
2. Дозволата за детални геолошки истражувања се издава заради доистражување на минералната сировина – олово и цинк.
3. Целите, начинот, видот и обемот на работите кои треба да се извршат со деталните геолошки истражувања заради доистражување на минерални сировини ќе се определат во Проектот за детални геолошки истражувања.
1. Miniera SASA DOOEL Makedonska Kamenicë me adresë rr.Rudarska nr.28 Strugë i jepet leje për hulumtime të detajuara gjeologjike.
2. Leja për hulumtime të detajuara gjeologjike jepet për hulumtime të reja të lëndës minerale – plumb dhe zink.
3. Qëllimet, mënyra, lloji dhe sasia e punëve të cilat duhet të kryhen me hulumtimet e detajuara gjeologjike për hulumtime të reja të lëndës minerale do të përkufizohen me Projektin për hulumtime të detajuara gjeologjike.
4. Hapsira ku do të kryhen hulumtime të reja

Република Северна Македонија
Министерство за економија

Сектор за минерални сировини



Republika e Maqedonisë së Veriut

Ministria e Ekonomisë

Departamenti i lëndëve të para minerale

4. Просторот на кој ќе се врши доистражување на минералната сировина –олово и цинк се наоѓа на локалитетот “Мечкин Камен” општина Македонска Каменица. Површината на просторот на кој ќе се врши детални геолошки истражувања изнесува 1.385068km² и истиот е определен со точки, меѓусебно поврзани со прави линии, а одредени со координати нанесени на топографска карта и тоа:

тë lëndës minerale – plumb dhe zink gjendet në lokalitetin “Meçkin Kamen” komuna Makedonska Kamenicë. Sipërfaqja e hapësirës ku do të kryhen hulumtime të detajuara gjeologjike është 1.385068km² dhe e njejta është e përcaktuar me pika, ndërmjet veti të lidhura me vija të drejta, të përcaktuara me koordinata të vendosura në hartën topografike si vijon:

ТОЧКА	КООРДИНАТА у	КООРДИНАТА X
T-1	7626437	4663720
T-2	7625821	4664573
T-3	7625167	4664627
T-4	7624820	4665460
T-5	7624526	4665291
T-6	7624058	4665567
T-7	7623888	4666020
T-8	7623602	4666461
T-9	7623487	4665705
T-10	7624820	4664547
T-11	7626352	4663765

PIKA	KOORDINATA у	KOORDINATA X
T-1	7626437	4663720
T-2	7625821	4664573
T-3	7625167	4664627
T-4	7624820	4665460
T-5	7624526	4665291
T-6	7624058	4665567
T-7	7623888	4666020
T-8	7623602	4666461
T-9	7623487	4665705
T-10	7624820	4664547
T-11	7626352	4663765

5. Составен дел на ова дозвола за детални геолошки истражувања е Топографска карта на кој просторот за истражувања е определен со точки, меѓусебно поврзани со прави линии, а одредени со координати.

6. Оваа дозвола се издава со рок на важење од 4 години, сметано од денот на приемот на истата.

5. Pjesë përbërse e kësaj Leje për hulumtime të detajuara gjeologjike është edhe harta topografike ku hapësira për hulumtime është e përcaktuar me pika, ndërmjet veti të lidhura me vija të drejta, të përcaktuara me koordinata.

6. Kjo leje jepet për afat prej 4 vjetësh, llogaritur nga dita e marrjes së të njejtës.

7. Afati për fillimin e punëve hulumtuse për



7. Рокот за отпочнување на истражните работи за вршење на деталните геолошки истражувања заради доистражување на минералната сировина од точка 1 на оваа дозвола изнесува 90 дена, сметано од денот на приемот на оваа дозвола.
8. Доколку при вршењето на деталните геолошки истражувања на минералната сировина –олово и цинк, правното лице од точка 1 од оваа дозвола открие нов вид на минерална сировина, освен оние кои се опфатени со проектот за вршење на деталните геолошки истражувања е должно во рок од 30 дена, сметано од денот на откривањето на новиот вид на минерална сировина писмено да го 3. извести Министерството за економија.
9. Правното лице од точка 1 од оваа дозвола е должно до Министерството за економија најмалку еднаш годишно да доставува извештај за извршените детални геолошки истражувања согласно со утврдената динамика во проектот за вршење на деталните геолошки истражувања.
10. Во рок од 120 дена, по завршувањето на деталните геолошки истражувања, правното лице од точка 1 од оваа дозвола е должно да достави елаборат од извршените детални геолошки истражувања заедно со стручна оцена (ревизија).
11. Надоместокот за издавање на дозволата за деталните геолошки истражувања на минерална сировина од точка 2 од оваа дозвола изнесува 156.000,00 денари кој е утврден врз основ на Тарифникот за хурумтtime të detajuara gjeologjike për хурумтtime të reja të lëndës minerale nga pika 1 e kësaj leje është 90 ditë, llogaritur nga dita e marrjes së lejes.
8. Nëqoftëse gjatë kryerjes së hulumtimeve të detajuara gjeologjike të lëndës minerale–Plumb dhe zink, personi juridik nga pika 1 e kësaj leje gjen lëndë të re minerale, përveç atyre që janë përfshirë në Projektin për hulumtime të detajuara gjeologjike, është i obliguar në afat prej 30 ditësh, llogaritur nga dita e zbulimet të llojit të ri lëndës minerale me letër ta njoftoj Ministrinë e ekonomisë.
9. Personi juridik nga pika 1 e kësaj leje është i obliguar që deri te Ministria e ekonomisë së paku një herë në vit të dërgojë raport për hulumtimet e detajuara gjeologjike të kryera sipas dinamikës së përcaktuar në proejektin për hulumtime të detajuara gjeologjike.
10. Në afat prej 120 ditësh, pas mbarimit të hulumtimeve të detajuara gjeologjike, personi juridik nga pika 1 e kësaj leje është i obliguar të dorëzojë Elaborat nga hulumtimet e detajuara gjeologjike të kryera sëbashku me velrsimin profesional (revizionin).
11. Kompensimi për dhënien e Lejes për hulumtime të detajuara gjeologjike të lëndës minerale nga pikës 2 e kësaj Leje është 156.000,00 denarë, i cili është përcaktuar në bazë të Tarifores për përcaktimin e lartësisë së kompensimit për dhënien e lejeve dhe koncesioneve për



Сектор за минерални сировини

Departamenti i lëndëve të para minerale

утврдување на висината на надоместоците за издавање на дозволи и концесии за вршење на детални геолошки истражувања и експлоатација на минерални сировини (Службен Весник на Република Северна Македонија бр. 24/20).

12. Обврските и начинот на уредување на просторот за истражување за време и по завршување на истите на минералната сировина – олово и цинк се утврдени во проектот за вршење на деталните геолошки истражувања.

13. Правното лице од точка 1 од оваа дозвола е должно во делот на земјиштето каде што ќе се вршат деталните геолошки истражувања на начин, простор и услови утврдени со оваа дозвола да обезбеди писмена согласност од сопствениците или корисниците на земјиштето во државна или приватна сопственост. Правното лице од точка 1 од оваа дозвола како корисник на земјоделското земјиште за неземјоделски цели е должен најдоцна во рок од три години по истекот да го врати земјиштето во првобитна состојба, а во спротивно ќе плати надомест во висина на изгубената добивка за периодот по истекот до конечното враќање во првобитна состојба.

14. При вршењето на деталните геолошки истражни работи потребно е превземање на мерки, потребни за спречување на недозволени дејствија на патот, трупот на патот, патниот и заштитниот појас. Широчината на заштитениот појас на

кьерјен е hulumtimeve të detajuara gjeologjike dhe eksploatimin e lëndëve minerale (Gazeta Zyrtare e Republikës së Maqedonisë së Veriut nr. 24/20).

12. Detyrimet dhe mënyra e rregullimit të hapësirës për hulumtim gjatë kohës dhe pas mbarimit të tyre për lëndën minerale plumb dhe zink janë të përcaktuara në Projektin për kryerjen e hulumtimeve të detajuara gjeologjike.

13. Personi juridik nga pika 1 e kësaj leje është i obliguar që në pjesën e tokës ku do të kryhen hulumtimet e detajuara gjeologjike në mënyrë, hapësirë dhe kushte të përcaktuar me këtë Leje të sigurojë pëlqim të shkruar nga pronarët ose shfrytëzuesit e tokës në pronësi shtetërore ose private. Personi juridik nga pika 1 e kësaj leje si shfrytëzues i tokës bujqësore për qëllime jobujqësore është i obliguar që në afat prej 3 vitesh pas skadimit ta kthejë tokën në gjendjen e saj origjinale, përndryshe do të paguajë kompensim në shumën e fitimit të humbur për periudhën pas skadimit deri në kthimin përfundimtar në gjendjen origjinale.

14. Gjatë kryerjes së hulumtimeve të detajuara gjeologjike është e nevojshme të merren masa, të nevojshme për parandalimin e veprimeve të paligjshme në rrugë, trupin e rrugës, rrugën dhe rripin mbrojtës. Gjerësia e rripit të mbrojtur në autostradë në të cilën nuk mund të ndërtohen ndërtesa ose





автопатот на кој не може да се градат објекти или изведуваат градежни работи кои не се во функција на патот изнесува 40 метри, на магистрални и регионални патишта изнесува 20 метри, а на општинските патишта изнесува 10 метри. Сите трошоци за санирање при евентуално појавените деформации на патот (коловозот) и патниот појас од оваа работа, при експлоатација или од движење и работа на механизацијата по патната инфраструктура, ќе паднат на товар на лицето од точка 1 од оваа дозвола за посочениот локалитет. Сите останати штети на имоти и лица на локалитет се одговорност на барателот на дозволата.

Во текот на вршење на деталните геолошки и истражни работи, изведувачот на работите да не го зафаќа: патот (коловозот), како и патниот појас со било каков градежен материјал и механизација. Во конкретниот случај низ локалитетот поминува регионалниот пат R1210 и приклучување на локалитетот на државниот пат да биде исклучиво од постојаната патна мрежа согласно моментална состојба на патната мрежа кај опфатот.

15. Доколку во процесот на истражувањата бидат откриени објекти, односно предмети (целосно зачувани или фрагменти) од материјалната култура на Република Северна Македонија, концесионерот е должен веднаш да ги прекине работите и да ја извести Управата за заштита на културното наследство, согласно важечките законски

punimet ndërtimore që nuk janë në funksion të rrugës është 40 metra, në autostradat dhe rrugët rajonale është 20 metra dhe në rrugët komunale është 10 metra. Të gjitha shpenzimet për riparim në rast të deformimeve të mundshme të rrugës dhe rripit të rrugës nga kjo punë, do të përballohen nga personi juridik nga pika 1 e kësaj leje për lokalitetin e treguar. Të gjitha dëmtimet e tjera të pronës dhe personave në lokalitet janë përgjegjësi e kërkuarësit të lejes.

Gjatë kryerjes së hulumtimeve të detajuara gjeologjike dhe kërkimore, kryesi i punimeve nuk duhet të zërrë: rrugën (rrugëkalimin) si dhe rripin e rrugës me ndonjë material ndërtimi dhe mekanizim. Në rastin konkret, rruga rajonale R1210 kalon përmes lokalitetit dhe lidhja e lokalitetit me rrugën shtetërore duhet të jetë ekskluzivisht nga rrjeti i përhershëm rrugor në përputhje me gjendjen aktuale të rrjetit rrugor në fjalë.

15. Nëse gjatë procesit të hulumtimit zbulohen objekte, përkatësisht objekte (plotësisht të ruajtura ose fragmente) të kulturës materiale të Republikës së Maqedonisë së Veriut, koncesionari është i detyruar që menjëherë të ndalojë punimet dhe të informojë Zyrën për mbrojtjen e trashëgimisë kulturore, në përputhje me rregullat ligjore të vlefshme.

16. Nëse personi juridik i pikës 1 të kësaj leje,

Република Северна Македонија
Министерство за економија

Сектор за минерални сировини



Republika e Maqedonisë së Veriut
Ministria e Ekonomisë

Departamenti i lëndëve të para minerale

прописи.

16. Ако лицето од точка 1 од оваа дозвола при вршењето на детални геолошки истражувања наиде на подземни води (извори на води, истечени и непроточни води) е должно веднаш да изврши заштита на подземната вода, најдоцна во рок од 24 часа од пронаоѓањето и за тоа да го извести органот на државната управа надлежен за вршење на работите од областа на животната средина.

Деталните геолошки истражувања треба да се вршат надвор од крајбрежниот појас во широчина од 50 метри зад линијата на допирање на вода кај нерегулираните водоеци, односно зад ножицата на насипот кај регулираните водотеци. Со детални геолошки истражувања не смее да се предизвика било какво нарушување на функционалноста на водостопанските објекти ако се наоѓаат на самиот локалитет или во негова близина. Заради заштита на коритата и бреговите на природните водотеци, езерата и акумулациите се забранува изградба на постројки и објекти во крајбрежните земјишта. Да се превземат сите неопходни технички мерки за спречување на индиректно испуштање на масла и загадувачки материји и супстанции. Потребно е да се предвиди механички и биолошки третман на отпадните води од објектите за комерцијална намена. При вршење на детални геолошки истражувања не смее да се предизвикаат негативни влијанија врз површинските и подземните води на

гјатë крyerjes së hulumtimeve të detajuara gjeologjike has në ujëra nëntokësore (burime uji, rrjedhje dhe ujë pa rrjedhje), ai është i detyruar ti mbrojë menjëherë ujërat nëntokësore, jo më vonë se 24 orë nga zbulimi dhe për të të informojë organin e administratës shtetërore përgjegjës për кryerjen e veprimtarive në fushën e mjedisit.

Hulumtimet e detajuara gjeologjike duhet të kryhen jashtë brezit bregut në një gjerësi prej 50 metrash prapa vijës së kontaktit të ujit në rrjedhat e ujit të parregulluar, prapa këmbëve të argjinaturës në rrjedhat e rregulluara të ujit.

Hulumtimet e detajuara gjeologjike nuk duhet të shkaktojnë ndonjë shqetësim të funksionalitetit të objekteve të menaxhimit të ujit nëse ato janë të vendosura në vend ose në afërsi të tij.

Në mënyrë që të mbrohen shtratet e lumenjve dhe brigjet e rrjedhave natyrore të ujërave, liqeneve dhe rezervuarëve, ndërtimi i impianteve dhe objekteve në tokat bregdetare është i ndaluar.

Të merren të gjitha masat e nevojshme teknike për të parandaluar çlirimin indirekt të vajrave dhe ndotësve. Është e nevojshme të sigurohet trajtimi mekanik dhe biologjik i ujërave të ndotura nga objektet tregtare.

Gjatë кryerjes së hulumtimeve të detajuara gjeologjike nuk duhet të shkaktohen ndikime negative në ujërat sipërfaqësorë dhe nëntokësorë të vendburimit ose në afërsi të tij, as me rrugët hyrëse që janë të destinuara për funksionimin e këtij



Република Северна Македонија
Министерство за економија

Сектор за минерални сировини

наоѓалиштето или во неговата околина, ниту пак со пристапните паштита кои се наменети за функцијата на ова наоѓалиште. Доколку дојде до евентуално нарушување на режимот на водите правното лице од точка 1 од оваа дозвола е должен најитно да првземе мерки за отстранување на таквата состојба.

17. Оваа дозвола ќе биде одземена доколку во рок од 90 дена, сметано од денот на добивање на оваа дозвола не се започне со вршење на деталните геолошки истражувања, како и доколку не ги почитува обврските утврдени во оваа дозвола и закон.

Образложение

Рудник САСА ДООЕЛ Македонска Каменица до Министерството за економија поднесе барање за издавање на Дозвола за вршење на детални геолошки истражувања број 24-2238/1 од 12.04.2019 година, кон барањето приложи:

- 1) Студија за оправданоста на барањето за издавање на дозволата за детални геолошки истражувања;
- 2) Топографска карта во мерка 1:25.000 на која се нанесени координатите на граничните точки на локацијата за која се бара дозвола за вршење на детални геолошки истражувања;
- 3) Елаборат за извршени детални геолошки истражувања за состојбата со резервите на минералните сировини за едно со извршена стручна оцена

Министерство за економија на
Република Северна Македонија

Ул. Јуриј Гагарин бр. 15, Скопје



Republika e Maqedonisë së Veriut
Ministria e Ekonomisë

Departamenti i lëndëve të para minerale

lokaliteti.

Nëse vjen deri në një shkelje të mundshme të regjimit të ujit, personi juridik nga pika 1 e kësaj leje është i detyruar të marrë menjëherë masa për të eliminuar një situatë të tillë.

17. Kjo leje do të revokohet nëse brenda 90 ditëve, të llogaritura nga dita e marrjes së kësaj leje, nuk fillohet me kryerjen e hulumtimeve të detajuara gjeologjike, si dhe nëse nuk respekton detyrimet e përcaktuara në këtë leje dhe ligj.

Shpjegim

Miniera SASA DOOEL Makedonska Kamenicë paraqiti një kërkesë në Ministrinë e Ekonomisë për lëshimin e Lejes për kryerjen e hulumtimeve të detajuara gjeologjike numër 24-2238/1 me 04.07.2019, bashkëlidhur kërkesës paraqiti:

- 1) Studim mbi arsyetimin e kërkesës për lëshimin e lejes për hulumtime të detajuara gjeologjike,
- 2) Hartë topografike me madhësi 1: 25.000 në të cilën janë vendosur koordinatat e pikave kufitare në vendin për të cilin kërkohet leja për kryerjen e hulumtimeve të detajuara gjeologjike
- 3) Elaboratin për kryerjen e hulumtimeve të detajuara gjeologjike



Република Северна Македонија

Министерство за економија

Сектор за минерални сировини



Republika e Maqedonisë së Veriut

Ministria e Ekonomisë

Departamenti i lëndëve të para minerale

(ревизија) на просторот на кој е доделена концесија за експлоатација.

По приемот на барањето, а врз основа на член 26 од законот за минерални сировини, Министерството за економија ја разгледа и изврши увид во доставената документација. Притоа се утврди дека барателот е имател на концесија за што е склучен Договор за концесија за експлоатација на минерална сировина – олово и цинк на локалитетот "Саса" општина Македонска Каменица помеѓу Владата на Република Македонија застапена од Министерот за економија и Рудник САСА ДООЕЛ Македонска Каменица бр. 24-2413/1 од 26.03.2015 година. Воедно се констатира и дека барањето за издавање на дозвола за вршење на детални геолошки истражувања се однесува на доистражување на минералната сировина на простор кој не е поголем од просторот на постојната концесија за експлоатација и е во функција на рационална и одржлива експлоатација на минералните сировини.

При спроведување на постапката на разгледување на оваа барање за издавање на дозвола за вршење на детални геолошки истражувања, службени лица од Министерството за економија извршија увид на лице место на локалитетот за кој се бара издавање на дозвола за вршење на детални геолошки истражувања Записник бр.24-2238/2 од 13.06.2019 година, а потоа се пристапи кон барање на соодветни мислења од

мби gjendjen e rezervave të lëndëve të para minerale bashkë me vlerësimin profesional (revizion) të zonës ku është dhënë koncesioni për eksploitim.

Pas marrjes së kërkesës, bazuar në nenin 26 të Ligjit për lëndët minerale, Ministria e Ekonomisë shqyrtoi dhe kontrolltoi dokumentacionin e paraqitur. U konkludua që aplikanti është mbajtës koncesioni për të cilin është lidhur një Marrëveshje koncesioni për eksploitim të lëndës minerale – plumb dhe zink në lokalitetin "Sasa" komuna e Makedonska Kamenicë ndërmjet Qeverisë së Republikës së Maqedonisë të përfaqësuar nga Ministri i Ekonomisë dhe Miniera SASA DOOEL Makedonska Kamenicë nr. 24-2413/1 me 26.03.2015. Gjithashtu është konstatuar se kërkesa për lëshimin e lejes për kryerjen e hulumtimeve të detajuara gjeologjike i referohet kërimit të mëtejshëm të lëndës së parë minerale në një zonë që nuk është më e madhe se koncesioni ekzistues për eksploitim dhe është në funksion të shfrytëzimit racional dhe të qëndrueshëm të lëndëve mineraleve.

Gjatë procedurës së shqyrtimit të kësaj kërkesë për lëshimin e lejes për kryerjen e hulumtimeve të detajuara gjeologjike, zyrtarë nga Ministria e Ekonomisë kryen një inspektim të vendit për të cilin kërkohet leja, Shënimi nr.24-2238/2 me 13.06.2019 dhe më pas është iniciuar kërkesa për mendime nga organet kompetente të administratës shtetërore,

Министерство за економија на
Република Северна Македонија

Ул. „Јуриј Гагарин“ бр.15, Скопје

ISO 9001:2015

Република Северна Македонија

Министерство за економија

Сектор за минерални сировини

надлежните органи на државната управа, при што се добиени следните мислења односно согласности:

- Мислење од Општина Македонска Каменица бр.09-1173/2 од 03.07.2019 година,
- Мислење од Министерство за животна средина и просторно планирање – Сектор води бр.11-3581/2019 година,
- Мислење од Министерство за култура бр.08-2404/2 од 27.06.2019 година,
- Мислење од Министерство за транспорт и врски бр. 11-1464/6 од 05.05.2021 година,
- Мислење од Министерство за животна средина и просторно планирање – Управа за животна средина бр.11-3577/4 од 25.07.2019 година,
- Решение од Министерство за земјоделство, шумарство и водостопанство – Сектор за регистрирање и управување со земјоделско земјиште бр.40-326/3 од 05.03.2020 година,
- Мислење од Министерство за земјоделство, шумарство и водостопанство – Сектор Шумарство и ловство бр.47-2601/4 од 15.09.2020 година.

Со оглед на сето тоа, по спроведување на со закон утврдените дејствија се заклучи дека се исполнети условите за издавање на дозвола за вршење на детални геолошки истражувања и затоа се одлучи како во диспозитивот.

Административна такса во износ од 600 денари е наплатена согласно со Законот

Министерство за економија на

Македонска Каменица бр. 15

Republika e Maqedonisë së Veriut

Ministria e Ekonomisë

Departamenti i lëndëve të para minerale

nga të cilat janë marrë mendimet ose pëlqimet e mëposhtme:

- Mendim nga Makedonska Kamenicë nr. 09-1173/2 me 03.07.2019,
- Mendim nga Ministria për mjedis jetësor dhe palnifikim hapsinor- Departamenti i ujrave nr. 11-3581/2019,
- Mendim nga Minsietriqa e kulturës nr. 08-2404/2 me 27.06.2019,
- Mendim nga Ministria transportit dhe lidhjeve nr.11-1464/6 me 05.05.2021
- Mendim nga Ministria për mjedis jetësor dhe palnifikim hapsinor-Drejtoria për mjedis jetësor nr. 11-3577/4 me 25.07.2019,
- Vendim nga Ministria e bujqësisë, pylltarisë dhe ekonomizimit me ujra-Departamenti për regjistrimin dhe udhëheqjen me toka bujqësore nr. 40-326/3 me 05.03.2020,
- Mendim nga Ministria e bujqësisë, pylltarisë dhe ekonomizimit me ujra-Departamenti i pylltarisë dhe gjuetisë nr. 47-2601/4 me 15.09.2020.

Marë parasysh të gjithë këtë, pas zbatimit të veprimeve të përcaktuara me ligj, u konkludua se janë plotësuar kushtet për dhënien e lejes për kryerjen e hulumtimeve të detajuara gjeologjike dhe për këtë arsye u vendos si në dispozitiv.

Taksa administrative në vlerë prej 600 denarë është mbledhur në përputhje me Ligjin për Tarifat Administrative ("Gazeta

Служба за издавање
Македонска Каменица
15.09.2020

Република Северна Македонија

Министерство за економија

Сектор за минерални сировини

за административни такси ("Службен
Весник н Република Македонија" бр.17/93,
20/96, 7/98, 13/2001, 24/2003, 19/2004 и
95/2005).



Republika e Maqedonisë së Veriut

Ministria e Ekonomisë

Departamenti i lëndëve të para minerale

Zyrtare e Republikës së Maqedonisë" Nr.
17/93, 20/96, 7/98, 13/2001, 24/2003,
19/2004 dhe 95/2005).

Kreshnik Bekteshi

МИНИСТЕР

MINISTËR



Изработил/ Përpiloi: Florent Çiçe
Контролирал /Kontrolloi: m-r Jeton Kuci
Одфобрил/ Aprovoi;
Согласен/Dha pëlqimin: Размена Чекиќ Дуровиќ



**CASA**

рудник за олово и цинк

Топографска карта на концесиски простор

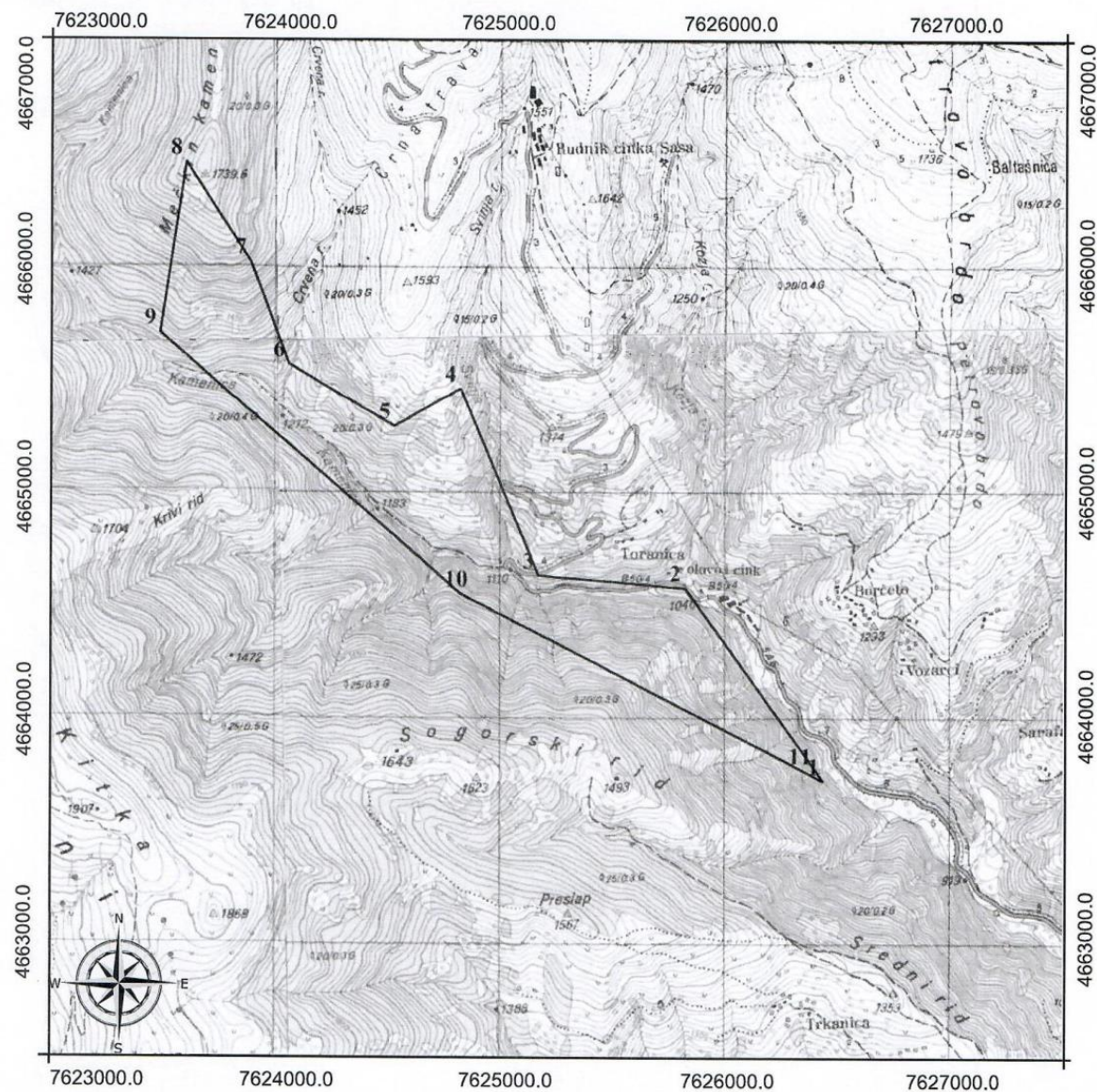
1:25000

Локалитет:

Мечкин Камен - Македонска Каменица

Минерална сировина:

Олово и Цинк

Површина = 1.385068 км²

T	Y	X
1	7626437	4663720
2	7625821	4664573
3	7625167	4664627
4	7624820	4665460
5	7624526	4665291
6	7624058	4665567
7	7623888	4666020
8	7623602	4666461

T	Y	X
11	7626352	4663765

Прилог 7 Решение за издавање на Обнова на измена на А – Интегрирана еколошка дозвола, Архивски број УП1-11/3-1112/2019 дата 29.10.2019 од Министерство за животна средина и просторно планирање

Република Северна Македонија
**Министерство за животна средина
и просторно планирање**



Republika e Maqedonisë së Veriut
**Ministria e Mjedisit Jetësor
dhe Planifikimit Hapësinor**

УПРАВА ЗА ЖИВОТНА СРЕДИНА
DREJTORIA PËR MJEDIS JETËSOR
СЕКТОР ИНДУСТРИСКО ЗАГАДУВАЊЕ И УПРАВУВАЊЕ СО РИЗИК
DEPARTAMENTI PËR NDOTJEN INDUSTRIALE DHE MENAXHIM ME RREZIOE

Архивски знак:	0308
Рок на чување:	10 год.
	20 година
Потпис:	

Арх.бр.УП1-11/3-1112/2019

Дата: 29.10.2019 год

ДО
Рудник САСА ДООЕЛ Македонска Каменица
Ул. Рударска бр. 28
2034 Македонска Каменица

Рудник **CASA** ДООЕЛ
Македонска Каменица

Примено:	30.10.2019		
Орг. Един.	Број:	Прилог:	Вредност:
03	1501/1		

Известување

Почитувани,

Согласно член 108, член 115 став 7 и член 116 од Законот за животна средина(Сл.В.наР.М.53/05;81/95;24/07;159/08;83/09;48/10;124/10;51/11;123/12;93/13;42/14;44/15;129/15;192/15;39/16;28/18;65/18 и 99/18год), како и чл.15, став 1,2 и 3 од Правилникот за постапка за добивање А-Интегрирана еколошка дозвола(Сл.в. на РМ бр.04/06,116/14 и 31/16).

Управата за Животна средина при Министерството за животна средина и просторно планирање изготви Обнова измена на А- интегрирана еколошка дозвола за

**Рудник САСА ДООЕЛ Македонска Каменица, Ул. Рударска бр. 28
2034 Македонска Каменица, Република Македонија.**

Во прилог Ви ја доставуваме изготвената измена на А-интегрирана еколошка дозвола.



МИНИСТЕР
Naser Nuredini

Изработил: Свето Василески
Контролирал: Fatos Balliu
Согласен: Nazim Aliti
Одобрил: Xhezmi Saliu
Директор на Управа за животна средина

Прилог:

- Обнова и измена на А-интегрирана еколошка дозвола
- Решение за издадена Обнова и измена на А- интегрирана еколошка дозвола
- Решение за плаќање надоместок за измена на А- интегрирана еколошка дозвола



РЕПУБЛИКА МАКЕДОНИЈА
МИНИСТЕРСТВО ЗА ЖИВОТНА СРЕДИНА
И ПРОСТОРНО ПЛАНИРАЊЕ
Бр: УП-11/3-1112/2019 од 29-10-2019 година
Скопје

Врз основа на член 55 од Законот за организација и работа на органите на државната управа ("Службен весник на Република Македонија" бр. 58/00, 44/02, 82/08, 167/10, 51/11год.), а согласно членовите 95 и 96 а во врска со член 108 од Законот за животна средина ("Службен весник на Република Македонија" 53/05;81/95;24/07;159/08;83/09;48/10;124/10;51/11;123/12;93/13;42/14;44/15;129/15;192/15;39/16,28/18,65/18и 99/18год), постапувајќи по барањето за Обнова и измена на А интегрирана еколошка дозвола од Рудник САСА ДООЕЛ Македонска Каменица, бр. УП11-11/3-1112/2019 од 26.07.2019 год, како и Записникот од завршен увид бр. УП11-11/3-1112/2019 од 10.10.2019 год.

Министерот за животна средина и просторно планирање го донесе следново:

РЕШЕНИЕ

за издавање на Обнова и измена на А – Интегрирана еколошка дозвола

1. Се донесува решение за издавање на измена на А- Интегрирана еколошка дозвола за Рудник САСА ДООЕЛ Македонска Каменица, по целосно спроведување на процедурата.

2. Се задолжува операторот Рудник САСА ДООЕЛ Македонска Каменица, да постапува во согласност со условите и обврските димензионирани во дозволата.

3. Се задолжува операторот, редовно да го известува надлежниот орган за секоја промена, настаната хаварија од работата на инсталацијата која може да има влијание врз здравјето на луѓето и животната средина.

Образложение

Правниот субјект Рудник САСА ДООЕЛ Македонска Каменица, до Министерство за животна средина и просторно планирање достави Барање за обнова и измена на А - Интегрирана еколошка дозвола бр. УП1-11/3-1112/2019 од 26.07.2019 год год. Согласно член 95, а во врска со член 107 став 1,2,4,5,6,7 и 8, член 108 став1,член 115 став 7 и чл.116 од Законот за животна средина, за операторот Рудник САСА ДООЕЛ Македонска Каменица, по целосно спроведената процедура и спроведениот завршен увид бр. УП1-11/3-1112/2019 од 10.10.2019 год. во инсталацијата за утврдување на фактичката состојба се издава Обнова и измена на А- Интегрираната еколошка дозвола, поради што се донесува решение во кое се наведуваат условите за работа на инсталацијата.

Имајќи го предвид погоре изнесеното се донесе решение како во диспозитивот

Жалбата не го одлага извршувањето на решението

ПРАВНА ПОУКА: Против ова Решение операторот може да изјави жалба до Државната Комисија за одлучување во управна постапка и постапка од работен однос во втор степен во рок од 15 дена единствено во однос на задолжителните услови утврдени во дозволата, а кои не биле предвидени во Нацртот на дозволата или за кои операторот дал забелешки, а не биле прифатени од страна на органот на државната управа надлежен за работите од областа на животната средина.

Жалбата не го одложува извршувањето на решението.



МИНИСТЕР
Naser Nuredini

Изработил: Свето Василески
Контролирал: Fatos Balliu
Согласен: Nazim Aliti
Одобрил: Xhezmi Saliu
Директор на Управа за животна средина

Прилог 8 Решение за издавање на согласност на Студијата за ОВЖС за проектот со бр.УП1-11/4-1765/2021 од 12.8.2022

Република Северна Македонија
**Министерство за животна средина
и просторно планирање**



Republika e Maqedonisë së Veriut
**Ministria e Mjedisit Jetësor
dhe Planifikimit Hapësinor**

УПРАВА ЗА ЖИВОТНА СРЕДИНА - DREJTORIA PËR MJEDIS JETËSOR
СЕКТОР ЗА ЖИВОТНА СРЕДИНА - SEKTORI PËR MJEDIS JETËSOR

Арх. Бр./Nr.Arх. УП1-11/4-1765/2021

Дата/Data: _____ год./viti

12-08-2022

ДО/DERI TE: Централ Азија Металс ПЛЦ (ЦАМЛ), Рудник САСА ДООЕЛ
ул. "Рударска" бр. 28
2304 Македонска Каменица

ПРЕДМЕТ/LËNDA: Доставување на Решение за издавање на согласност на Студијата за оцена на влијанието врз животната средина на проект: Измена на методот за откопување во наоѓалиштето Свиња Река – примена на метод на откопување со пополнување на откопаните простори и суво одлагање на јаловината во Рудник САСА во општина Македонска Каменица, за потребите на инвеститорот Централ Азија Металс ПЛЦ (ЦАМЛ), Рудник САСА ДООЕЛ од Македонска Каменица

ВРСКА/LIDHJA: Ваш број 03-500/1 од 28.04.2022 година

Почитувани,
Të nderuar,

Во прилог Ви го доставуваме Решението за издавање на согласност на Студија за оцена на влијанието врз животната средина за проект: Измена на методот за откопување во наоѓалиштето Свиња Река – примена на метод на откопување со пополнување на откопаните простори и суво одлагање на јаловината во Рудник САСА во општина Македонска Каменица, за потребите на инвеститорот Централ Азија Металс ПЛЦ (ЦАМЛ), Рудник САСА ДООЕЛ од Македонска Каменица.

Со почит,
Me respekt,

По овластување на Министер,
Управа за животна средина / Drejtoria për mjedis jetësor
Директор / Drejtor
Hisen Xhemaili



Изработил/Përpiloi: Влатко Цветаноски
Контролирал/Kontrolloi: Александар Петковски
Согласен/Miratoi: Билјана Петкоска



УПРАВА ЗА ЖИВОТНА СРЕДИНА - DREJTORIA PËR MJEDIS JETËSOR
СЕКТОР ЗА ЖИВОТНА СРЕДИНА - SEKTORI PËR MJEDIS JETËSOR

12 -08- 2022

Врз основа на член 87 став 1 од Законот за животна средина (Службен весник на Република Македонија бр. 53/2005, 81/2005, 24/2007, 159/2008, 83/2009, 48/2010, 124/2010, 51/2011, 123/2012, 93/2013, 187/2013, 42/2014, 44/2015, 129/2015, 192/2015, 39/2016, 99/2018 и Службен весник на Република Северна Македонија бр. 89/2022), Министерот за животна средина и просторно планирање донесе

РЕШЕНИЕ

1. Со ова Решение се дава Согласност на барањето за спроведување на проектот: Измена на методот за откопување во наоѓалиштето Свиња Река – примена на метод на откопување со пополнување на откопаните простори и суво одлагање на јаловината во Рудник САСА во општина Македонска Каменица, за потребите на инвеститорот Централ Азија Металс ПЛЦ (ЦАМЛ), Рудник САСА ДООЕЛ од Македонска Каменица.
2. Студијата за оцена на влијанијата врз животната средина на проектот: Измена на методот за откопување во наоѓалиштето Свиња Река – примена на метод на откопување со пополнување на откопаните простори и суво одлагање на јаловината во Рудник САСА во општина Македонска Каменица, ги задоволува барањата за заштита на животната средина со примена на мерките за спречување и за намалување на штетните влијанија врз животната средина, со задолжување до инвеститорот децидно да го имплементира планот за мониторинг.
3. Ова Решение влегува во сила со денот на донесувањето, а ќе се објави во рок од пет работни дена од денот на донесувањето во најмалку еден дневен весник достапен на целата територија на Република Северна Македонија, на интернет страницата, како и на огласната табла во Министерството за животна средина и просторно планирање.



УПРАВА ЗА ЖИВОТНА СРЕДИНА - DREJTORIA PËR MJEDIS JETËSOR
СЕКТОР ЗА ЖИВОТНА СРЕДИНА - SEKTORI PËR MJEDIS JETËSOR

Образложение

Инвеститорот Централ Азија Металс ПЛЦ (ЦАМЛ), Рудник САСА ДООЕЛ од Македонска Каменица со седиште на ул. "Рударска" бр. 28 - Македонска Каменица, до Министерството за животна средина и просторно планирање достави Студија за оцена на влијанието врз животната средина за проектот: Измена на методот за откопување во наоѓалиштето Свиња Река – примена на метод на откопување со пополнување на откопаните простори и суво одлагање на јаловината во Рудник САСА во општина Македонска Каменица, изработена од страна на ДТКУ "ЕКОМОЗАИК" ДООЕЛ од Скопје, со одговорно лице за изготвување на студијата за оцена на влијание врз животната средина М-р Славјанка Пејчиновска - Андонова инж. за животна средина - експерт за оцена на влијанието на проектите врз животната средина, за потребите на инвеститорот Централ Азија Металс ПЛЦ (ЦАМЛ), Рудник САСА ДООЕЛ од Македонска Каменица. Целта на проектот е измена на методот за откопување во наоѓалиштето Свиња Река – примена на метод на откопување со пополнување на откопаните простори и суво одлагање на јаловината во Рудник САСА. Со проектот се предвидува комбинација од складирање во јама од скоро 50% во форма на пополнување со паста, користење суво одлагање на површина на старите рекултивирани хидројаловишта и продолжување со употреба на хидројаловиштето број 4.

Во Студијата анализирани се можните влијанија во фаза на изградба и оперативна фаза како: воздух, вода, почва, бучава, вибрации, биодиверзитет, климатски промени, предел и визуелни ефекти, социјални елементи на животната средина, културно наследство и кумулативни влијанија. Аналогно на анализираниите можни влијанија врз животната средина, предвидени се мерки за спречување и ублажување на негативните влијанија во фаза на проектирање, изградба, оперативна фаза, престанок со работа и инциденти во глава 6, глава 7, глава 8 од Студијата за оцена на влијанието врз животната средина кои според наша оцена се соодветни и апликативни, изготвен е План за мониторинг.

Согласно член 91 од Законот за животна средина (Службен весник на Република Македонија бр. 53/2005, 81/2005, 24/2007, 159/2008, 83/2009, 48/2010, 124/2010, 51/2011, 123/2012, 93/2013, 187/2013, 42/2014, 44/2015, 129/2015, 192/2015, 39/2016, 99/2018 и Службен весник на Република Северна Македонија бр. 89/2022) се одржа јавна расправа по Студијата за оцена на влијанието врз животната средина за проектот: Измена на методот за откопување во наоѓалиштето Свиња Река – примена на метод на откопување со пополнување на откопаните простори и суво одлагање на јаловината во Рудник САСА во општина Македонска Каменица, на ден 26.05.2022 година (четврток) во салата на Советот на Општина Македонска Каменица со почеток во 12:00 часот.



УПРАВА ЗА ЖИВОТНА СРЕДИНА - DREJTORIA PËR MJEDIS JETËSOR
СЕКТОР ЗА ЖИВОТНА СРЕДИНА - SEKTORI PËR MJEDIS JETËSOR

Комисијата за изработка на Извештајот за соодветноста на Студијата за оцена на влијанијата врз животната средина за проектот: Измена на методот за откопување во наоѓалиштето Свиња Река – примена на метод на откопување со пополнување на откопаните простори и суво одлагање на јаловината во Рудник САСА во општина Македонска Каменица, формирана од Министерот за животна средина и просторно планирање, по спроведената јавна расправа, согласно Правилникот за формата, содржината, постапката и начинот за изработка на извештајот за соодветноста на Студијата за оцена на влијанието на проектот врз животната средина (“Службен весник на Република Македонија” бр. 33/2006) го изработи Извештајот и го достави до Министерот за животна средина и просторно планирање. Комисијата за изработка на Извештајот за соодветноста на Студијата за оцена на влијанието врз животната средина за проектот: Измена на методот за откопување во наоѓалиштето Свиња Река – примена на метод на откопување со пополнување на откопаните простори и суво одлагање на јаловината во Рудник САСА во општина Македонска Каменица ги разгледа изворите и видовите на можни деградации и загадувања врз основа на што се димензионирани и дефинирани мерките за заштита на основните медиуми на животната средина. Проектираните заштитни мерки за спречување и намалување на влијанијата врз животната средина се апликативни и ќе ги задоволат основните барања.

Комисијата за изработка на извештајот за соодветност на Студијата за оцена на влијание врз животната средина на проектот : Измена на методот за откопување во наоѓалиштето Свиња Река – примена на метод на откопување со пополнување на откопаните простори и суво одлагање на јаловината во Рудник САСА во општина Македонска Каменица го задолжува инвеститорот при изградбата на инсталацијата за суво одлагање поради заштита на почвата и подземните води да се постави, изведе заштита на површината над постоечките хидројаловишта со коефициент на водонепропусност $1 \times 10^{-9} \text{ m/s}$, кој согласно Студијата за оцена на влијание врз животната средина во кој се вклучени и препораките на МЖСПП се предвидува филтрациската бариера да се постави од геосинтетички глинени слоеви (GCL) во основата на инсталацијата со хидраулична пропустливост од најмалку $1 \times 10^{-9} \text{ m/s}$.

GCL ќе биде поврзан со вкрстување на сите компоненти кои се состојат од слој од природна натриумска бентонитска глина, вметната меѓу два геотекстила, за да биде во сообразност со следните карактеристики.

-Бентонит

Содржина на монтморилонит Син метилен/XRD 70%

Слободно набабрен бентонит ASTM D5890 Мин. 24 mL/2g

Загуба на течност од бентонитот ASTM D5891 Макс. 18 ml

Мас/подрачје на бентонит EN 14196 Мин. 5.0 kg/m²

Апсорпција на вода DIN 18132 > 600%

Податоци за GCL

Маса/единично подрачје EN 14196 5.5 kg/m²



УПРАВА ЗА ЖИВОТНА СРЕДИНА - DREJTORIA PËR MJEDIS JETËSOR
СЕКТОР ЗА ЖИВОТНА СРЕДИНА - SEKTORI PËR MJEDIS JETËSOR

Густина EN 964-1 6 mm (сув мин.)
Јакост на лупење EN ISO 12236 2.0 kN
Јакост на затегнување EN ISO 10319 md/cmd - 10kN/m
Отпорност на кинење EN ISO 12236 1.8 kN/m²
Пропустливост на GCL ASTM D 5887 Мин. 3x10-11 m/s

Понатака согласно Студијата за оцена на влијание врз животната средина во кој се вклучени и препораките на МЖСПП, финалниот систем за покривање ќе биде вегетиран почвен слој и дренажен систем со Геосинтетска Глинена облога составен од следните слоеви (со минимум дебелина):

- Вегетативен почвен слој од 450 mm;
- Заштитен слој над геосинтетската глинена облога, за превенција од оштетување на истата и одржување хидратацијата на геосинтетската глинена облога (слој од крупнозрнест песок со дебелина од 150 mm);
- GCL геосинтетска глинена облога (коефициент на водопропусливост од најмалку 3x10-11m/s), со што се исполнуваат препораките на МЖСПП за вклучување на инфилтрациска бариера со хидраулична спроводливост од најмалку 1x10-9 m/s за сувото одлагање;

Заштитен слој под геосинтетската глинена облога (слој од крупнозрнест песок со дебелина од 150 mm) поставен директно над сувата јаловина, за одржување хидратацијата на геосинтетската глинена облога.

GCL геосинтетската глинена облога ќе биде издупчена низ составните компонентите т.е. бентонитски слој на база на Na вметнат помеѓу два слоја геотекстил, согласно следните карактеристики на GCL геосинтетската глинена облога

Бентонит

Монтморионит содржина Methylene Blue/XRD 70%

Бентонит слободно набавување ASTM D5890 24 mL/2g min

Бентонит загуба на течност ASTM D5891 18 ml max

Бентонит маса/ површина EN 14196 5.0 kg/m² min

Апсорпција на вода DIN 18132 ≥ 600%

GCL геосинтетска глинена облога

Маса/ единица површина EN 14196 5.5 kg/m²

Дебелина EN 964-1 6 mm (суво min)

Јачина на пробивање EN ISO 12236 2.0 kN

Јачина на затегнување EN ISO 10319 md/cmd - 10kN/m

Отпорност на пункција EN ISO 12236 1.8 kN/ m²

GCL водопропусливост ASTM D 5887 3 x 10-11 m/s како минимум



УПРАВА ЗА ЖИВОТНА СРЕДИНА - DREJTORIA PËR MJEDIS JETËSOR
СЕКТОР ЗА ЖИВОТНА СРЕДИНА - SEKTORI PËR MJEDIS JETËSOR

За вградените материјали задолжително да се приложи сертификат од независна акредитирана лабораторија во ИСКЗ постапката со која се потврдува дека истите ги задоволуваат параметрите за обезбедување на коефициент на водонепропусност $1 \times 10^{-9} \text{ m/s}$.

Комисијата за изработка на извештајот за соодветност на Студијата за оцена на влијание врз животната средина на проектот : Измена на методот за откопување во наоѓалиштето Свиња Река – примена на метод на откопување со пополнување на откопаните простори и суво одлагање на јаловината во Рудник САСА во општина Македонска Каменица го задолжува инвеститорот согласно Студијата за оцена на влијание врз животната средина пастата да биде вклучена со трите главни состојки: флотациската јаловина, цемент и вода.

Соодносот на цементот во пастата за пополнување ќе се движи помеѓу 4% и 8% од вкупните цврсти материи, зависно од идната изложеност на пополнувањето. Специфичната тежина на пастата за пополнување ќе се движи помеѓу 2,08 и 2,10. Според горенаведеното, содржината на пастата може да се дефинира на следниов начин:

сса. 24-26% -- вода, сса. 75-76% -- цврсти материи, од кои: о са. 4,5-6,5% од вкупните цврсти материи (са. 3-5% од вкупната содржина на пастата) – ќе биде цемент; о са. 93,5-95,5% од вкупните цврсти материи (са. 70-72% од вкупната содржина на пастата) – ќе биде флотациската јаловина

Извештајот беше објавен во два дневни весници достапни на целата територија на Република Северна Македонија и на Интернет страницата на Министерството за животна средина и просторно планирање.

Врз основа на горенаведеното го одлучи како во диспозитивот на ова Решение.



Република Северна Македонија

Министерство за животна средина
и просторно планирање



Republika e Maqedonisë së Veriut

Ministria e Mjedisit Jetësor
dhe Planifikimit Hapësinor

УПРАВА ЗА ЖИВОТНА СРЕДИНА - DREJTORIA PËR MJEDIS JETËSOR
СЕКТОР ЗА ЖИВОТНА СРЕДИНА - SEKTORI PËR MJEDIS JETËSOR

Правна поука: Против ова Решение инвеститорот, засегнатите правни или физички лица, како и здруженијата на граѓани формирани за заштита и за унапредување на животната средина, можат да поднесат жалба до Државна комисија за одлучување во управна постапка и постапка од работен однос во втор степен, во рок од 15 (петнаесет дена) од денот на последното направено објавување на решението согласно член 90 став (1) точка 5 од Законот за животна средина.

Со почит,

Me respekt,

По овластување на Министер,
Управа за животна средина / Drejtoria për mjedis jetësor
Директор / Drejtor
Hisen Xhemaili



Изработил/Përpiloi: Влатко Цветаноски
Контролирал/Kontrolloi: Александар Петковски
Согласен/Miratoi: Билјана Петкоска

[Signatures]

**CASA**

рудник за олово и цинк

Прилог 9 Дозвола за користење на вода од површински и подземни водни тела за технолошки и санитарни потреби и употреба на водоснабдителен систем со придружни објекти, за зафаќање на Козја река и каптажа на три извори

Република Македонија
Министерство за животна средина
и просторно планирање

Рудник **CASA** Македонска Каменица

Примено:	12.09.2013
Ср. камен:	03-1756
Примено:	Вреќност

Архивски број 11-894/10
Дата: 04.08.2013

Министерство за животна средина и просторно планирање,
посталувајќи по Барање бр. 11-894/7 од 24.06.2013 година од Рудник
CASA ДОО Македонска Каменица за издавање на дозвола за
зафаќање на вода, врз основа на член 40 од Законот за води
(Сл.весник на Р.Македонија бр. 87/08, 06/09, 161/09, 83/10, 51/11,
44/12 и 23/13) донесе решение за издавање на

Република Македонија
Министерство за
животна средина
и просторно планирање

Бул. "Гоце Делчев" 66
1000 Скопје,
Република Македонија
Тел: (02) 3251 420
Факс: (02) 3251 105
E-mail: info@rmpp.gov.mk
Сайт: www.rmpp.gov.mk

ДОЗВОЛА

На Рудник **CASA** ДОО Македонска Каменица за користење на вода
од површински и подземни водни тела за технолошки и санитарни
потреби, и употреба на водоснабдителен систем со придружни
објекти (тиролски зафат на Козја Река, каптажи на три извори,
резервоар, доведен цевковод, прекидна комора), на локалитет
Долна Саса, општина Македонска Каменица, Вардарско сливно, со
следните услови:

- Зафатните објекти се со следните координати:
 - Водозафат на река Козја Река КП бр. 51 КО Саса со
ординати
Y=7625730; X=4667539; Z=1685 м.н.в.
 - Водозафат на извориште „Занофито“ КП 91 КО Саса со
ординати
И1: Y=7626018,90; X=4666762,93; Z=1554,76 м.н.в.
И2: Y=7625999,27; X=4666726,50; Z=1548,07 м.н.в.
И3: Y=7625987,46; X=4666699,75; Z=1545,01 м.н.в.
- Зафаќањето на вода соодветно на зафатните објекти не смее
да ги надмине следните количини
 - Од Козја Река $Q_{max} = 5.0 \text{ l/s}$
 - Од извориште Занофито $Q_{max} = 5.0 \text{ l/s}$
 - Да се обезбеди континуирано биолошки минимум во
низводниот дел од зафатите, со количина од 1/10 од
просечниот повеќегодишен средногодишен проток на
соодветниот речен тек и тоа:
 - За река Козја Река биолошки минимум $Q = 3.55 \text{ l/s}$



Образложение

Рудникот CASA ДОО од Македонска Каменица поднесе Барање со број 03-1071 од 19.06.2013 година за издавање на дозвола за зафаќање на вода од Козја Река на КП бр. 51, КО Саса, Македонска Каменица и извориште Занофито кое претставува збир од 3 каптирани извори лоцирани на КП 91 КО Саса, општина Македонска Каменица за водоснабдување со технолошка вода на рудникот CASA, Македонска Каменица.

Република Македонија
Министерство за
животна средина
и просторно планирање

Бул. "Гоце Делчев" 66
1000 Скопје,
Република Македонија
Тел: (02) 3251 400
Факс: (02) 3220 165
Е-пошта: mpoer@moerp.gov.mk
Сайт: www.mpoer.gov.mk

Со барањето е доставена следната техничка документација:

- Основен проект за обезбедување на технолошка вода за Рудник Саса според дополнителен рударски проект изработен од „Аква-инвест“ ДООЕЛ Скопје со тех.бр. 00045/12 од 12.2012
- Извештај за извршена ревизија на основен проект за обезбедување технолошка вода за Рудник Саса изработен од Хидро Енерго Инженеринг ДОО Скопје од 04.2013;
- Согласност на Студија за проценка на алијанието на рударскиот објект врз животната средина-рудник Саса, Македонска Каменица издадена од Министерство за животна средина и просторно планирање со број 11-2320/2 од 10.05.2006 год;
- Извештај за хемиско – микробиолошка анализа на водата за пиење изработен од ЈЗУ Центар за јавно здравје-Битола од 15.02.2013;

Од доставената документација се изнесува следното:

Рудникот „Саса“ со технолошка вода за потребите на експлоатација на рудникот се снабдува од Козја Река на место викано „Станиште“ и извориште „Занофито“ со каптирање на три помали извори. Извориштето Станица претставува мал тиролски зафат на Козја Река источно од Трокатово брдо, на околу 70 метри растојание од еден од изворите, на КП 51, КО Саса со капацитет 7 л/с на 70 м и кота од 1685 м.н.в. Од зафатот со доведен цевковод ПЕ Ф100 водата се носи до два споени резервоари на кота 1640 м.н.в. со вкупен волумен од 150м³ (јазол 1, шахта 1). Од резервоарите водата со ПЕ цевковод Ф110 и должина 455м се носи до јазол 2, шахт 2 каде се спојува со цевководот од изворот Занофито. Зафатената вода од изворите на место викано „Занофито“ се собираат во собирна комора од каде со доведен цевковод Пе Ф125 се носи до јазол 2 од каде со зафатените води од Козја Река со дводен цевковод Ф125 се носи во резервоар од 180 м³ на кота 1147



CASA
рудник за олово и цинк



Република Македонија
Министерство за животна средина
и просторно планирање

со доставничку

Архивски бр. 11-894/10
Дата: 06.08.2013

До:
Рудник „CASA“
Рударска бр.28
2304 Македонска Каменица

Република Македонија
Министерство за
животна средина
и просторно планирање

Бул. „Гоце Делчев“ 66
1000 Скопје
Република Македонија
Тел: (02) 3251 400
Факс: (02) 3250 165
Е-пошта: info@moerr.gov.mk
Сайт: www.moerr.gov.mk

Предмет: Доставување на решение за Дозвола за користење на
вода

Почитувани,

Во прилог на овој допис, Ви доставуваме Решение за
издавање на Дозволата за користење на вода од површински и
подземни водни тела за технолошки и санитарни потреби на
Рудник „CASA“, општина Македонска Каменица.

Со почит,

Министер
Abdillahi Ademi

Подготвил: Наташа Павловска
Контролирал: Снежана Макулска
Согласен: Илбер Мирта
Одобрил: Игор Трајковски

Прилог: Дозвола со број 11-894/9

Прилог 10 Дозвола за користење на вода од Црвена Река за технолошки потреби, од МЖСПП со архивски број: УП 1-11/5-1401/2021 на 20.12.2021

Република Северна Македонија
Министерство за животна средина
и просторно планирање



Republika e Maqedonisë së Veriut
Ministria e Mjedisit Jetësor
dhe Planifikimit Hapësinor

УПРАВА ЗА ЖИВОТНА СРЕДИНА - DREJTORIA PËR MJEDIS JETËSOR
СЕКТОР ЗА ВОДИ - DEPARTAMENTI I UJËRAVE
Арх.бр./Nr. Арх. УП 1-11/5-1401/2021

Дата./Data: 20-12-2021 год./viti

Рудник CASA ДООЕЛ Македонска Каменица			
Примено:	20.12.2021		
Орг. Едини.	Број:	Прилог:	Вредност:
03	1066/4		

✓ ДО/DERI TE: Рудник CASA дооел
Рударска бр.28
Македонска Каменица

Архивски знак:	0308
Рок на чување:	10 год.
	20 год.
Потпис,	

ПРЕДМЕТ/Lënda: Доставување на Дозвола за користење на вода

Почитувани,/Të nderuar,

Во прилог на овој допис, Ви доставуваме Решение за издавање на Дозвола за користење на вода од Црвена Река со намена за технолошки потреби на производствениот објект за преработка на руда и употреба на системот во подрачјето на општина Македонска Каменица, Вардарски речен слив.

Со почит,
Me respekt,

в.д. Директор на Управата за животна средина
и.д. Директор и Директорисе për mjedis jetësor
Hisen Xhemaili



Изготвил/Përpiloi: Снежана Мартулкова
Согласен/Miratoi: Ylber Mirta

Прилог/Shtojcë: Решение со арх. бр. УП 1-11/5-1401/2021



РЕПУБЛИКА СЕВЕРНА МАКЕДОНИЈА
МИНИСТЕРСТВО ЗА ЖИВОТНА СРЕДИНА И ПРОСТОРНО ПЛАНИРАЊЕ



Врз основа на член 40 од Законот за водите, Министерот за животна средина и просторно планирање постапувајќи по барањето за издавање дозвола за користење на површинска вода со бр.УП1 - 11/5-1401/2021 на ден _____ издава

20-12-2021

**ДОЗВОЛА
ЗА КОРИСТЕЊЕ НА ВОДА**

На Инвеститорот РУДНИК САСА ДООЕЛ Македонска Каменица, општина Македонска Каменица со седиште на ул.„Рударска“ бр.28 Македонска Каменица со регистарски број: 6006094 (во понатамошниот текст: „Носител на дозволата“), се стекнува со водно право за користење вода од Црвена река со намена за технолошки потреби на производствениот објект за преработка на руда, Вардарски речен слив.

согласно следните услови и обврски утврдени во оваа Дозвола:

1. УСЛОВИ ЗА ВРШЕЊЕ НА АКТИВНОСТИТЕ И ДЕЈНОСТИТЕ

1.1. Податоци за локацијата на местото на зафаќање/црпење/акумулирање и услови за вршење на активноста и дејноста

Координати на локацијата на местото на зафаќање	X1	4	6	6	4	6	5	7
	Y1	7	6	2	4	9	5	1
	X2	4	6	6	4	6	3	4
	Y2	7	6	2	4	9	4	7
	X3	4	6	6	4	6	3	3
	Y3	7	6	2	4	9	5	3
	X4	4	6	6	4	6	4	3
	Y4	7	6	2	4	9	5	4
	X5	4	6	6	4	6	3	9
	Y5	7	6	2	4	9	7	3
	X6	4	6	6	4	6	5	4
	Y6	7	6	2	4	9	5	7



Број на катастарска парцела (се внесуваат сите катастарски парцели на кои се наоѓа локацијата на водостопанскиот објект за зафаќање/ црпење/ акумулирање)	КП 91/2							
Катастарска општина	КО 21 Саса							
Населено место	С.Саса							
Општина	Македонска Каменица							
Податоци за локацијата на местата на испуштање на водата								
Координати на локацијата на местото на испуштање (Gauss Kruger)	X1							
	Y1							
Се пополнуваат дополнителни ХУредови по потреба								
Број на катастарска парцела (се внесуваат сите катастарски парцели на кои се наоѓа локацијата на водостопанскиот објект за испуштање)	/							
Катастарска општина	/							
Населено место	/							
Општина	/							
1.2. Податоци за водното тело кое се користи:								
ВИД НА ВОДИ:								
<input checked="" type="checkbox"/> ПОВРШИНСКИ ВОДИ: <input checked="" type="checkbox"/> Постојан водотек <input type="checkbox"/> Повремен водотек <input type="checkbox"/> Езеро <input type="checkbox"/> Акумулација <input type="checkbox"/> Извор	<input type="checkbox"/> ПОДЗЕМНИ ВОДИ:							



2. НАМЕНА													
2.1. Намената на водата која се зафаќа или црпи за секоја од категориите													
Консумирање од страна на човекот и напојување на добиток							/						
Одгледување на риби							/						
Наводнување на земјоделско земјиште							/						
Производство на електрична енергија и други погонски потреби							/						
Индустриски, технолошки, комерцијални и стопански потреби							технолошки потреби на производствениот објект за преработка на руда						
Одводнување							/						
Други намени													
Максимална дозволено количество на вода која се црпи/зафаќа за намената конверзија: $1\text{m}^3 = 1000$ литри $1\text{m}^3/\text{h} = 0.2778$ л/сек							l/s или m^3/s Вкупна максимална количина која се зафаќа изнесува $Q_{\text{max}} = 360 \text{ l/s}$						
Биолошки минимум на водното тело од кое се црпи/зафаќа вода (1/10 од просечни, повеќе годишни, средно годишни води на водното тело)							l/s или m^3/s Да се обезбеди континуирано биолошки минимум со количество од најмалку 1/10 од средно годишни води на водното тело $Q_{\text{bio.m}} = 43,0 \text{ l/s}$						
2.1.4 ИНДУСТРИСКИ, ТЕХНОЛОШКИ, КОМЕРЦИЈАЛНИ И СТОПАНСКИ ПОТРЕБИ													
Сектор (вид на процес)				Технолошки потреби									
Активност				Ископ и преработка на руда									
Динамика на користење на водата годишно согласно податоци од техничката документација $\text{m}^3/\text{год}$													
Месец	I	II	III	IV	V	VI	VII	VIII	IX	X	XI	XII	Вкупно
Количество на вода во л/с	360	360	360	360	360	360	360	360	360	360	360	360	



3. УСЛОВИ И МЕРКИ КОИ ТРЕБА ДА СЕ ПОЧИТУВААТ ЗА ВРЕМЕ НА ИЗГРАДБАТА И ПРИ ВРШЕЊЕ НА АКТИВНОСТА			
Место на зафаќање/црпење, реф. број/назив	Црпење од подземна вода		
Вид на извориштето (водното тело)	<table border="1"><tr><td><input checked="" type="checkbox"/> водотек <input type="checkbox"/> езеро <input type="checkbox"/> подземна вода <input type="checkbox"/> плавена рамнина</td><td><input type="checkbox"/> акумулација <input type="checkbox"/> извор</td></tr></table>	<input checked="" type="checkbox"/> водотек <input type="checkbox"/> езеро <input type="checkbox"/> подземна вода <input type="checkbox"/> плавена рамнина	<input type="checkbox"/> акумулација <input type="checkbox"/> извор
<input checked="" type="checkbox"/> водотек <input type="checkbox"/> езеро <input type="checkbox"/> подземна вода <input type="checkbox"/> плавена рамнина	<input type="checkbox"/> акумулација <input type="checkbox"/> извор		
Назив на извориштето	Црвена Река		
1. Услови и мерки за изградба/реконструкција на објектите и постројките	Објектите да се изградени согласно доставената документација и забелешките од извршената ревизија на техничката документација. Доколку во текот на изградбата се наложи потребата од измени и дополнувања на усвоеното решение од водостопански аспект, носителот на дозволата е должен за истите да бара предходно мислење и согласност од Управата за животна средина.		
2. Услови и мерки за изградба/реконструкција на објектите и постројките	Доколку при изградба на објектите се зафатат или оштетат постојните водостопански објекти носителот на дозволата е должен на своја сметка да ги доведе во првобитна функционална состојба.		
3. Услови и мерки за изградба/реконструкција на објектите и постројките	Доколку при изградба на објектите настанат штети од поплави за кои причинител е градењето на објектите носителот на дозволата е должен тоа да го реши и надомести на своја сметка.		
4. Услови и мерки за изградба/реконструкција на објектите и постројките	По завршувањето на градењето на објектите целиот помошен материјал што бил потребан при изградбата да се отстрани, а природната околина да се доведе во првобитна состојба.		
5. Услови и обврски за режимот за работа на објектите и постројките и капацитетот	Режимот на зафаќање, односно искористувањето на зафатените водите од површинското водно тело не смее да ги надминува максималните дадени количини на вода, за да не се наруши квантитетот и квалитетот на водите		



6. Услови и обврски за режимот за работа на објектите и постројките и капацитетот	Динамиката на зафаќање да биде усогласена со реалните потреби на вода и режимот на користење на водата да се усогласи со моменталните хидролошки состојби на водното тело.
7. План за одржување и експлоатација на објектите и постројките за зафаќање/црпење и доведување на водите	Да се врши континуирано одржување на зафатот, цевководот со придружните објекти согласно планот за редовно одржување на објектите
8. Намена на водостопанскиот објект постројка/ категорија/ намена	Основна намена: технолошка потреба Секундарна намена: /
9. Дозволата се издава за црпење/зафаќање на годишно ниво или сезонски или друг предвидлив повеќе годишен период	<input type="checkbox"/> годишен <input checked="" type="checkbox"/> друг предвидлив повеќегодишен период Забелешка:
10. Услови за спречување на негативното влијание врз водното тело при вршење на дејностите и активностите	Носителот на дозволата е должен да врши континуирано одржување на системот и заштита на зафаќање на водата од загадување.
11. Обврска за мерки за минимизирање на негативните ефекти врз животната средина и населението	Доколку дојде до загадување на површинските води и околното земјиште како последица на нефункционирање на системот, штетата што ќе настане паѓа на товар на Носителот на дозволата
12. Ограничувања на активност/ дејноста	Доколку во текот на работа на системот се наложи потреба од измени и дополнување на усвоеното решение од водостопански аспект, Носителот на дозволата е должен за истите да бара предходно мислење и согласност од Министерството за животна средина и просторно планирање.
13. Ограничувања на активност/ дејноста	Доколку носителот на дозволата целосно или делумно не постапи во согласност со дозволата, Министерството за животна средина и просторно планирање целосно или делумно ќе ја поништи издадената дозвола.
14. Обврска за мерење на зафатената/исцрпена/акумулирана количина на вода и водење на евиденција	На зафатните објекти, да се предвидат и вградат уреди за континуирано мерење на зафатените количини вода и за истите да се води уредна евиденција на дневна основа и истите да се достапни на Министерството за животна средина и просторно планирање
15. Други	

**CASA**

рудник за олово и цинк

4. ДОПОЛНИТЕЛНИ ОБВРСКИ ЗА НОСИТЕЛОТ НА ДОЗВОЛАТА ЗА ОДРЕДЕНИ НАМЕНИ И АКТИВНОСТИ	Забелешка :
<p>Носителот на дозволата е должен:</p> <ul style="list-style-type: none"><input type="checkbox"/> да изработи елаборат за заштитни зони на водното тело во областите околу водостопанскиот објект за зафаќање/црпење на вода наменета за консумирање од страна на човекот со кој се определуваат границите и големината на заштитната зона, и услови и обврски за преземање мерки во заштитните зони;<input type="checkbox"/> да изработи елаборат за заштитни зони во областите околу браната односно акумулацијата;<input type="checkbox"/> да врши мерење и евидентирање на дотекот на вода во акумулацијата;<input type="checkbox"/> обврска за мерење и евидентирање на испуштената вода од акумулацијата;<input type="checkbox"/> обврска за мерење и евидентирање на количествата на вода што ќе прелеваат преку преливникот;<input type="checkbox"/> обврска за мерење и евидентирање на нивото на вода во акумулацијата, обврска за мерење на нанос;<input type="checkbox"/> обврска за изработка на проект за техничко наблудување на браната со придружните објекти;<input type="checkbox"/> објекти и акумулациониот простор и теренот околу браната и акумулацијата;<input type="checkbox"/> обврска за изработка на оперативен план за начинот и условите за управување на браните, согласно проектот за техничко наблудување;<input type="checkbox"/> обврска за изработка и доставување на годишен елаборат за анализа и оцена на стабилноста и функционалноста на браните со придружните објекти и акумулациите и за стабилноста на	



CASA

рудник за олово и цинк

теренот околу браните, придружните објекти и акумулациите;

☐ обврска за изработка на елаборат за анализа на последиците од пропагација на поплавен бран при евентуално уривање или прелевање на браната

☐ обврска за изработка на елаборат за известување и тревожење во случај на опасност која може да настане заради рушење или прелевање на браната и да постави и одржува во исправна состојба сите уреди за известување и тревожење.

☐ обврска за изработка на елаборат од геодетско снимање на телото на браната и акумулациониот простор и регистрира состојбата на сите извори на вода, (нулта состојба), пред првото полнење.

☒ обврска на носителот на дозволата е за секоја промена во постројката или во режимот на работа да го извести во рок 15 дена, Министерството за животна на средина и просторно планирање со кое ќе побара промена на условите на дозволата и упис на измените во Водната книга.

Носителот на дозволата е должен за секоја промена на режимот на работа да го извести Министерството за животна средина и просторно планирање со кое ќе бара промена на условите во дозволата и упис на измените во Водната книга.

5. НАДОМЕСТОЦИ ЗА КОРИСТЕЊЕ НА ВОДАТА согласно чл. 207 од Законот за водите

Носителот на дозволата е должен да пресметува и плаќа за користење на вода наманета за производство и преработка на храна и пијалаци, индустриски и технолошки потреби.

член 213 став (29) од Законот за водите.

Висината на надоместокот што се плаќа за користење на вода за производство и преработка на храна и пијалаци, индустриски и технолошки потреби изнесува 2% од утврдената цена на водата во јавен водоснабдителен систем.

Носителот на дозволата е должен еднаш месечно да го уплати надоместокот на

		<p>следната сметка :</p> <p>Назив на примачот – Буџет на РМ. Банка на примачот – Народна банка на РМ.</p> <p>Сметка – единствена трезорска сметка 100000000063095.</p> <p>Приходна шифра и програма – 718145.</p> <p>Уплатна сметка – 840***07197.</p> <p>*** – се внесува ознаката на општината на чија територија се вршат активностите за кои е издадена дозвола.</p> <p>Носителот на дозволата се задолжува квартално да доставува Извештај за уплати до Министерството за животна средина и просторно планирање.</p>
--	--	---

6. ДОСТАВЕНИ ДОКУМЕНТИ

Назив на документот	Број на документот	Датум на изработка/ издавање	Изготвен/донесен од:
Основен проект за санација и реконструкција на системот за водоснабдување на Рудник Саса-Црвена река, Македонска Каменица, Книга 1- фаза градежно конструктивен проект, Книга 2 -фаза хидротехнички инсталации	Тех.Бр 23/19-О	Мај 2019година	Атриум Студио доо Штип
Извештај од извршена ревизија на Основниот проект	тех.бр.11-7/019 /Р	Јуни 2019 година	Венци Проект дооел Кочани
Студија за проценка на влијанието на рударскиот објект врз животната средина-Рудник Саса Македонска Каменица	11-2320/2	10.05.2006	Министерство за животна средина и просторно планирање



Обновена и измена на А-интегрирана еколошка дозвола	Уп1-11/3-1112/2019	29.10.2019 година	Министерство за животна средина и просторно планирање
Анекс на Договор за концесија за експлоатација на минерална сировина руда на олово и цинк на локалитетот САСА општина Македонска Каменица	24-3303/1 од	25.06.2019 година	Министерство за економија
Тековна состојба од централен регистар	0805-50/15262 0210000535	01.07.2021 година	издадена од Централен регистар на Р.М
Топографска карта со кординатно позиционирање	/	/	Доставена
Имотен лист бр.191и бр.353 КО Саса	Бр.1105-7498/2 021	06.09.2021	Издаедоно од одделението за катастер на недвижности
Доказ за извршена објава на барањето за издавање на дозвола во дневни весници	18.10.2021 година објава	Објавите се извршени во дневни весници Коха и Вечер	РУДНИК САСА ДООЕЛ Македонска Каменица

7. ВАЖЕЊЕ НА ДОЗВОЛАТА

Временски период за кој се издава дозволата	Дозволата се издава со рок на важност од 6 (шест години)	Дозволата започнува да произведува правно дејство од моментот кога носителот на дозволата ќе достави потврда за извршениот преглед на објектот до Министерството за животна средина и просторно планирање согласно член 41 од Законот за водите.
---	--	--

8. ОБРАЗЛОЖЕНИЕ СО ОПИС НА ОБЈЕКТИТЕ И ПОСТРОЈКИТЕ, НАМЕНАТА, НАЧИНОТ И УСЛОВИТЕ ЗА ВРШЕЊЕ НА АКТИВНОСТА¹

Во случај на промена на режимот и во случај на влошената еколошка и хемиска состојба на водата од бунарите опишани во точка 1 и 2 од оваа дозвола, и кои се предизвикана од користење на води од носителот на дозволата, Министерството за животна средина и

**SASA**

рудник за олово и цинк

просторно планирање ќе постави дополнителни мерки потребни за воспоставување рамнотежа. Трошоците за преземање на мерките паѓаат на товар на носителот на оваа дозвола. Во случај на промена на прописите со кои се утврдени стандардите утврдени во оваа дозвола, Министерството за животна средина и просторно планирање ќе го извести со допис носителот на дозволата за промената на утврдени стандардите и рокот на отпочнување на нивната важност. Содржината на дописот ќе се смета за промена на дозволата и произведува правни последици како и промената на дозволата по службена должност во смисла на Законот за водите.

ОБРАЗЛОЖЕНИЕ:

Рудникот Саса доел поднесе барање за издавање на дозвола за користење на вода од Црвена Река на КО 21 Саса, општина Македонска Каменица за обезбедување на технолошка вода за потребите на рудникот. Согласно Законот за водите, во оваа постапка на ден 18.10.2021 година преку објава на барањето во дневни весници информирана е јавноста за намерата набарателот при што до Министерството за животна средина и просторно планирање не се пристигнати забелешки. Воедно подарано е мислење од општина Македонска Каменица на 20.10.2021 година каде во законскиот рок не е доставено мислење по истото и сметаме дека се согласуваат со барањето. Рудникот Саса има потреба од технолошка вода која ќе се користи во процесот на ископување и флотација на рудата и согласно тоа се изведува нов преграден праг – тиролски зафат кој ќе овозможи зафаќање на вода од Црвена Река. Димензионирањето е согласно Хидролошката основа на Осоговскиот регион од 1994 год. Работена е од УХМР изработен е хидрограм на истекување на сливот на Црвена река и добиено е средно месечен проток од $Q_{sr/mes} = 430,0 \text{ l/sec}$. Предвидено е изградба на нов тиролски зафат -преграден праг со широчина од 12,0 м на кој ќе има преливен канал со вградена решетка преку кој може да се зафаќа предвидената количина на вода. Тиролскиот зафат ќе ги има сите потребни елементи и ќе претставува една хидротехничка целина со преграден праг, слапиште, попречен праг и бочни бетонски ѕидови. На преградниот праг ќе има слапишен дел од каменобетонско дно и попречен праг за смирување на потенцијалната енергија на водата по преливањето преку тиролскиот зафат. Тиролскиот зафат ќе биде изграден од готов бетон во оплата со потребните додатоци за водонепропусливост и други потребни адитиви за ваков тип на хидротехнички објекти, набивањето на бетонот ќе биде со вибратор до потребната збиеност. Армирањето на елементите на тиролскиот зафат ќе биде изработено со мрежеста и ребреста арматура која ќе се вградува во оплатата. На левата страна на преградниот праг ќе има поставено табласт затварач 80 x 80 см преку кој ќе се регулира протокот на вода која што ќе се испушта во таложникот. Таложникот ќе биде изведен со димензии 2.0 x 1.60 м истиот треба да врши таложување на крупниот наносен материјал од преливниот канал истиот ќе биде отворен за да се овозможи полесно чистење и одржување. Веднаш до таложницата ќе има водомерна шахта во која вграден инсертен мерач на проток $\phi 500 \text{ mm}$ кој што ќе ја мери количината на вода која што ќе се испушта во резервоарот за технолошка вода. По пуштањето на хидротехничкиот објект – тиролски зафат во употреба потребно е постојано надгледување и одржување на објектот т.е чистење, антикорозивна заштита, подмачкување и др.

Имајќи го во предвид наведеното, Министерството за животна средина и просторно планирање, во согласност со член 40 од Законот за водите донесе Решение за издавање на Дозволата за користење на вода.



УПАТСТВО ЗА ПРАВНО ДЕЈСТВО:

Против ова решение носителот на дозволата има право на жалба во рок од 15 дена од приемот на решението со кое се издава дозволата преку Министерството за животна средина и просторно планирање до Државната комисија за одлучување во управна постапка и постапка од работен однос во втор степен кога одлуката ја носи орган на државната управа.

ОВЛАСТУВАЊЕ И ПОТПИС:

Hisen Xhemali

Својство: в.д. Директор на Управата за животна средина
u.d. Drejtor i Drejtorisë për mjedis jetësor

Потпис:

Датум: 20-12-2021

Изработил/Репилои:	Снежана Мартулкова
Одобрил/Апровои:	Илбер Мирта
Доставено до:	Рудник Саса дооел Македонска Каменица
	Државен инспекторат за животна средина



CASA
рудник за олово и цинк

Прилог 11 Решение за издавање на Водостопанска согласност за изградба на објект за припрема на засип, од Министерство за животна средина со архивски број: УП 1-11/5 -1040/2022 од 05.09.2022 година

Република Северна Македонија
Министерство за животна средина
и просторно планирање



Republika e Maqedonisë së Veriut
Ministria e Mjedisit Jetësor
dhe Planifikimit Hapësinor

УПРАВА ЗА ЖИВОТНА СРЕДИНА - DREJTORIA PËR MJEDIS JETËSOR
СЕКТОР ЗА ВОДИ - DEPARTAMENTI I UJËRAVE
Арх.бр./Nr. Арх. УП 1-11/5 -1040/2022

Дата./Data: 05 -09- 2022 од./viti

✓ ДО/DERI TE: Рудник Саса дооел
Рударска 28
Македонска Каменица

ПРЕДМЕТ/LËNDA: Доставување на Решение за издавање на Водостопанска согласност

Почитувани,

Во прилог на овој допис Ви го доставуваме Решението за издавање на водостопанска согласност за изградба на објект за припрема на засип покрај речно корито на Саска река и Козја река, општина Македонска Каменица, Вардарски речен слив.

Со почит,
Me respekt,

Управа за животна средина/Drejtoria për mjedis jetësor
Директор/u.d.Drejtor
Hisen Khemali



Изработил/Përpiloi: Снежана Мартулкова
Одобрил/Approvoi: Ylber Mirta /kld

Доставено до: Државен инспекторат за животна средина
Прилог/Shtojcë: Решение со арх. бр. УП 1-11/5 -1040/2022



УПРАВА ЗА ЖИВОТНА СРЕДИНА - DREJTORIA PËR MJEDIS JETËSOR

СЕКТОР ЗА ВОДИ - DEPARTAMENTI I UJËRAVE

Арх.бр./Nr. Арх. УП1-11/5- 1040/2022

Дата. /Data: 05-09-2022 год./viti

Министерството за животна средина и просторно планирање, постапувајќи по барањето на Рудник Саса дооел Македонска Каменица со бр. 03-643/1 од 31.05.2022 година, за издавање на Водостопанска согласност, врз основа на член 178 од Законот за водите (Сл. Весник на Р. Македонија бр. 87/08, 06/09, 161/09, 83/10, 51/11, 44/12, 23/13, 163/13, 180/14, 146/15 и 52/16) донесе решение за издавање на:

ВОДОСТОПАНСКА СОГЛАСНОСТ

На Рудник Саса ДООЕЛ Македонска Каменица за изградба на објект за припрема на засип покрај речно корито на Саска река и Козја река, општина Македонска Каменица, Вардарски речен слив, со следните услови:

1. Објектите се во крајбрежен појас на со следните координати и стационажи:

ОПИС	X	Y
Објект за припрема на насип	T1 4664643.86	7625751.29
	T2 4664625.92	7625760.23
	T3 4664632.86	7625774.24
Објект фокулант	T4 4664612.45	7625785.47
Објект Згуснувач	T5 4664625.93	7625809.30
	T6 4664662.93	7625789.68

2. Објектите да биде изградени според доставената техничка документација и забелешките од извршената ревизија на техничката документација. Доколку во текот на изградбата се наложи потреба од измени и дополнување на усвоеното решение од водостопански аспект, Носителот на согласноста е должен за истите да бара претходно мислење и согласност од Министерството за животна средина и просторно планирање.



3. Доколку при изградба на објектите се зафатат или оштетат постојни водостопански објекти, Инвеститорот е должен на своја сметка да ги доведе во првобитна функционална состојба.
4. Доколку при изградба на објектите настанат штети од поплави за кој причинител е градењето на објектите, Инвеститорот е должен тоа да го реши и надомести на своја сметка.
5. Вадење на речен материјал од природните брегови на речното корито не се дозволува.
6. Со изградба на објектите да не се наруши режимот на течењето на водите во речното корито на Козја река и Саска река.
7. По завршување на изградба на објектите, целиот отпаден и помошен материјал да се однесе надвор од речното корито, за да не дојде до нарушување на режимот на водите, а природната околина да се доведе во првобитната природна состојба.
8. При изградба на објектите да се спроведат сите неопходни технички мерки за спречување на индиректно испуштање на масла или загадувачки материи и супстанции кои би можеле да доспеат во водотеците;
9. При изградба на објектите да не се оштети природната вегетација на водотеците, во појасот на одбранбениот насип и други заштитни водостопански објекти и постројки забрането е да се сечат дрвја, врбајаци и грмушки што се составен дел на заштитата, одбранбените работи и мерки
10. По изградба на објектите, речните корита да се одржуваат во функционална состојба за пропуштање на големите води.
11. Доколку се утврди дека во текот на изградба на објектите, Инвеститорот не се придржува кон условите содржани во Водостопанската согласност, Министерството за животна средина и просторно планирање ќе донесе решение за запирање на работите и ќе се определи рок за адаптирање кон условите содржани во согласноста.



12. Да се превземат современи техники и заштитни мерки при работа со цел да не дојде до промена на квалитетот на водата во водотеците.

Согласно член 179 од Законот за водите, Водостопанската согласност престанува да важи со престанок на важење на одобрението за градење, согласно Законот за градење.

Образложение:

Инвеститорот Рудник Саса ДООЕЛ Македонска Каменица до Министерството за животна средина и просторно планирање поднесе барање за издавање на Водостопанска согласност за проектот "Изградба на објект за припрема на засип во комплексот Рудник Саса". Со барањето доставена е следната документација во хартиена форма :

- Основен проект - Изградба на објект за припрема на засип во комплексот Рудник Саса, со тех. бр. 26-20/О-Декември 2021 година, градежно конструктивен проект, архитектура, изработен од Студио Атриум доо Штип
- Завршен извештај од Ревизија на Основниот проект Изградба на објект за припрема на засип во комплексот Рудник Саса, со тех.бр.04-12/021-Р - Декември 2021 година, изработена од Венци Проект ДООЕЛ -Кочани
- Решение за одобрена Студија за оцена на влијание врз животната средина на проект Измена на методот за откопување во наоѓалиштето Свиња Река-примена на метод на откопување со пополнување на откопаните простори и суво одлагање на јаловината во рудник Саса во општина Македонска Каменица, со УП1-11/4-1765/2021 од 12.08.2022 година, издадено од Управата за животна средина при Министерството за животна средина и просторно планирање.
- Позитивно мислење за проектираниот степен на механичка отпорност,стабилност и сеизмичка заштита на градба за објект за припрема на засип во комплексот на рудник Саса со бр.26/20-О СО БР.0807-2842/3 од 29.12.2021 година од ИЗИИС Скопје
- Решение за одобрен елаборат за заштита на животната средина за проект Изградба на пулповод од објект за флотација до објект за припрема на засип во рудник Саса со УП1-11/4-813/2021 од 17.06.2021 година, издадено од



Управа за животна средина при Министерството за животна средина и просторно планирање.

- Елаборат за хидролошки и хидраулички анализи на р.Каменичка и р.Козја во зона на градежна парцела која е опфатена со урбанистички проект за с.Саса, мала Тураница комплекс Рудник, општина Македонска Каменица со бр.ПД 085 10/21, Октомври 2021 година изработен од ГЕИНГ ДОО Скопје.

Вкупната површина за градба на објектот изнесува $777,12\text{m}^2$. Новопроектираниот објект се предвидува да има две функционални целини. Едниот дел од површината е наменет за згуснувачот и неговата пропратна опрема за работа (објект за фокулант и резервоар за вода, додека другиот дел е објект за припрема на засип составен од галерии за сместување на функционалната опрема. Кординатното позиционирање на објектот дополнително е доставен од страна на проектантот по електронска пошта. Објектот за припрема на засип претставува конструктивна целина со правилни димензии во основа. Конструкцијата на објектот е должина од $24,0\text{m}$ поделена на модули од $6,0\text{m}$ и дополнителен модул $12,0\text{m}$ под настрешница во продолжение. Во попречен правец должината на објектот изнесува $12,0\text{m}$. Во оските А и В распонот е поделен на 2 брода со додавање на среден столб. Рамка во оската А. Крајните столбови се изведуваат како крстасти столбови од топовалани профили HEA600, додека како средни столбови се кутијасти профили $400 \times 400 \times 16$. На кота на меѓукатната конструкција $+6,0\text{m}$ столбовите се поврзани со главна греда HEB900. Врската на краевите со столбот е со вута и е предвидена да се изведе како монтажна со двoredни завртки $2 \times 12\text{M}30$ (8.8) и челна плоча со дебелина од 50mm . За формирање на врската предвидени се и дополнителни ребра за укрутување на притиснатиот дел од столбот. Темелната конструкција на главниот објект се изведува од темелни самци под столбовите поврзани со темелни греди.

Објектот "ФОКУЛАНТ" претставува засебна конструктивна целина со правилни димензии во основа, која што се изведува во продолжение на згуснувачот. Конструкцијата за фокулантот се изведува од челична конструкција со димензии $7,30 \times 4,15\text{m}$. Згуснувачот претставува засебна конструктивна целина – базен со кружна форма кој што е вкопан во земја. Темелната конструкција на фокулантот се изведува од темелни самци под столбовите поврзани со темелна греда/ парапет по обод на конструкцијата. Згуснувачот се користи како базен во инцидентни случаи за да ја собира загадената вода во случај на хаварија. Во внатрешноста на базенот се предвидени постаменти на кои што доаѓа машинскиот дел од згуснувачот. Сидовите на базенот се изведуваат со дебелина од $d=40\text{cm}$, и подна плоча $h=100\text{cm}$. Димензиите на постаментите во внатрешноста на базенот се дефинирани врз основа на технологијата односно машинската опрема. Сидовите

Република Северна Македонија
**Министерство за животна средина
и просторно планирање**



Republika e Maqedonisë së Veriut
**Ministria e Mjedisit Jetësor
dhe Planifikimit Hapësinor**



на базенот се изведуваат со дебелина од $d=40\text{cm}$, и подна плоча $h=100\text{cm}$. Мостот претставува засебна конструктивна целина која што се користи како ревизиона патека за поврзување на резервоарите со згуснувачот и како подконструкција за носење на инсталациите. Конструкцијата за мостот се изведува како четирипојасна решетка во која што во внатрешниот дел се поставуваат инсталациите додека горниот дел од конструкцијата се користи како патека за ревизија.

Упатство за правна поука: Против ова решение Инвеститорот може да поднесе жалба во рок од 15 дена од денот на приемот на решението до Државната комисија за одлучување во управна постапка и постапка од работен однос во втор степен.

Директор на Управата за животна средина
Drejtor i Drejtorisë për mjedis jetësor
Hisem Xhemaili



Изработил/Përpiloi: Снежана Мартулкова
Согласен/Miratol: Ylber Mirta

Доставено до: Рудник Саса ДООЕЛ Македонска Каменица
Државен инспекторат за животна средина



CASA
рудник за олово и цинк

Прилог 12 Решение за издавање на Водостопанска согласност за изградба на пулповод, од Министерство за животна средина, архивски број: УП 1-11/5-270/2022, од 19.04.2022 година



Република Северна Македонија
**Министерство за животна средина
и просторно планирање**



Republika e Maqedonisë së Veriut
**Ministria e Mjedisit Jetësor
dhe Planifikimit Hapësinor**

**УПРАВА ЗА ЖИВОТНА СРЕДИНА - DREJTORIA PËR MJEDIS JETËSOR
СЕКТОР ЗА ВОДИ - DEPARTAMENTI I UJËRAVE
Арх.бр./Nr. Арх. УП 1-11/5 -270/2022**

Дата./Data: **19-04-2022** год./viti

✓ ДО/DERI TE: Студио Атриум доо Штип
Ул "Никола Нехтенин" бр.1
2000 Штип

ПРЕДМЕТ/LËNDA: Доставување на Решение за издавање на Водостопанска согласност

Почитувани,

Во прилог на овој допис Ви го доставуваме Решението за издавање на водостопанска согласност за изградба на пулповод од објект на флотација до објект за припрема на засип со премин преку Козја река во рудник Саса, општина Македонска Каменица, Вардарски речен слив.

Со почит,
Me respekt,

Управа за животна средина/Drejtoria për mjedis jetësor
Директор/ud.Drejtor
Hisen Xhemaili



Изработил/Përpiloi: Снежана Мартулкова
Одобрил/Aprovoi: Ylber Mirta

Доставено до: Државен инспекторат за животна средина

Прилог/Shtojcë: Решение со арх. бр. УП 1-11/5 -270/2022

Република Северна Македонија
Министерство за животна средина
и просторно планирање



Republika e Maqedonisë së Veriut
Ministria e Mjedisit Jetësor
dhe Planifikimit Hapësinor



УПРАВА ЗА ЖИВОТНА СРЕДИНА - DREJTORIA PËR MJEDIS JETËSOR
СЕКТОР ЗА ВОДИ - DEPARTAMENTI I UJËRAVE

Арх.бр./Nr. Арх. УП1-11/5- 270/2022

Дата./Data: 19-04-2022 год./viti

Министерството за животна средина и просторно планирање, постапувајќи по барањето на Студио Атриум доо Штип бр. 0302-29/1 од 10.02.2022 година, за издавање на Водостопанска согласност, врз основа на член 178 од Законот за водите (Сл. Весник на Р. Македонија бр. 87/08, 06/09, 161/09, 83/10, 51/11, 44/12, 23/13, 163/13, 180/14, 146/15 и 52/16) донесе решение за издавање на:

ВОДОСТОПАНСКА СОГЛАСНОСТ

На Рудник Саса ДООЕЛ Македонска Каменица за изградба на пулповод од објект на флотација до објект за припрема на засип со премин преку Козја река во рудник Саса, општина Македонска Каменица, Вардарски речен слив, со следните услови:

1. Пулповодот се води во крајбрежен појас на Саска река и Козја река и ја пресекува Козја река со челичен мост на следните координати и стационажи:

ОПИС	Стационажа	X	Y
Пулповод	0+00-0+196	4 664621,48	7625799,89
		4 664512,88	7 625956,24
Премин преку Козја река	0+030-0+0467	4 664599,60	7 625820,40
		4 664587,82	7625832,30

2. Мостот со пулповодот да биде изграден според доставената техничка документација и забелешките од извршената ревизија на техничката документација. Доколку во текот на изградбата се наложи потреба од измени и дополнување на усвоеното решение од водостопански аспект,



решение за запирање на работите и ќе се определи рок за адаптирање кон условите содржани во согласноста.

Согласно член 179 од Законот за водите, Водостопанската согласност престанува да важи со престанок на важење на одобрението за градење, согласно Законот за градење.

Образложение:

Инвеститорот Рудник Саса ДООЕЛ Македонска Каменица преку Студио Атриум доо Штип доо Штип со овластување до Министерството за животна средина и просторно планирање поднесе барање за издавање на Водостопанска согласност за проектот "Изградба на пулповод од објект за флотација до објект за припрема на засип". Со барањето доставена е следната документација во хартиена форма :

- Основен проект -Изградба на пулповод од објект за флотација до објект за припрема на засип, со тех. бр. 15/21-О-Април 2021 година, градежно конструктивен проект, архитектура, електрични инсталации, изработен од Студио Атриум доо Штип
- Завршен извештај од Ревизија на Основниот Проект за изградба на пулповод од објект за флотација до објект за припрема на засип и електрични инсталации, со тех.бр.06-04/-21-Р -Април 2021 година, изработена од Венци Проект ДООЕЛ -Кочани
- Решение за одобрен елаборат за заштита на животната средина за проект 6KV енергетска линија од постојаната трафостаница 35кв до објект за припрема на засип,6/0,4 кв трафостаница во објект за припрема на засип во рудник Саса со УП1-11/4-814/2021 од 17.06.2021 година, издадено од Управа за животна средина при Министерството за животна средина и просторно планирање.
- Решение за одобрен елаборат за заштита на животната средина за проект Изградба на пулповод од објект за флотација до објект за припрема на засип во рудник Саса со УП1-11/4-813/2021 од 17.06.2021 година, издадено од Управа за животна средина при Министерството за животна средина и просторно планирање.



- Позитивно мислење за проектираниот степен на механичка отпорност, стабилност и сеизмичка заштита на градба за пулповод од објект за флотација до објект за припрема на засип со бр.0807-985/3 од 05.05.2021 година од ИЗИИС Скопје
- Елаборат за хидролошки и хидраулички анализи на р.Каменичка и р.Козја во зона на градежна парцела која е опфатена со урбанистички проект за с.Саса, мала Тураница комплекс Рудник, општина Македонска Каменица со бр.ПД 085 10/21, Октомври 2021 година изработен од ГЕИНГ ДОО Скопје.
- Урбанистички проект за инфраструктура на дел од УПС за с.Саса, мала Тураница, комплекс рудник Саса, општина Македонска Каменица со тех.бр.У-10/21, Јануари 2022 година изработен од Студио Атриум доо Штип.
- Извршена ревизија на Урбанистички проект за инфраструктура на дел од УПС за с.Саса, мала Тураница, комплекс рудник Саса, општина Македонска Каменица со тех.бр.РУ-64/21, Јануари 2022 година изработен од Урбан Гис доо Куманово.
- Елаборати за заштита на животна средина со бр.15/21-1-О и бр.15/21-2-О Мај 2021 година изработени од Студио Атриум доо Штип.
- Полномошно од правното лице Рудник Саса дооел бр.03-265/1 од 26.02.2021 година на правното лице Студио Атриум доо Штип.

Постапувајќи по предметот за издавање на Водостопанска согласност за изградба на нов пулповод од објект за флотација до новопроектиран објект за припрема на засип во рудникот. Пулповодот е составен од бетонски канал кој ќе се води под земја и челичен мост. Мостот представува носива конструкција за цевководот и патека за движење за ревизија на истиот на делот на Козја река. Надворешниот дел од трасата е со вкупна должина од 210м. Челичниот мост е предвиден со вкупна должина од 25.36м. Бетонскиот канал ќе се изведе од армирано бетонска плоча, сидови и капаци со димензии 150/150 см. Под каналот по целата траса се предвидува да се постави дробен камен со дебелина од 20см и мршав бетон од 5см. Дебелината на армирано бетонските надворешни сидови изнесува 20 см. Монтажните капаци ќе претставуваат и носива конструкција за премин на тешки товарни возила. Мостовската конструкција представува две конструкции од странични двопојасни решетки од исполна дијагонала и вертикали укрутени со хоризонтална исполна на ниво на долен појас. Мостот се потпира на четирипојасен столб на средина а темелењето е со армиранобетонски темели со преодни сидови. Распонот на мостот е 10,4 м и 14,15м односно вкупно 24.65м. Највисоката точка на мостот е 10,00м. Темелите се предвидени како темели самци. Непосредно

Република Северна Македонија
Министерство за животна средина
и просторно планирање



Republika e Maqedonisë së Veriut
Ministria e Mjedisit Jetësor
dhe Planifikimit Hapësinor



до темел ТЗ е предвиден дренажен канал за собирање и одведување на атмосферските води кои се слеваат од околните површини.

Упатство за правна поука: Против ова решение Инвеститорот може да поднесе жалба во рок од 15 дена од денот на приемот на решението до Државната комисија за одлучување во управна постапка и постапка од работен однос во втор степен.



Директор на Управата за животна средина
Drejtor i Drejtorisë për mjedis jetësor
Hisen Xhemaili

Изработил/Пërpiroi: Снежана Мартулкова
Согласен/Miratoi: Ylber Mirta

Доставено до: Рудник Саса ДООЕЛ Македонска Каменица
Државен инспекторат за животна средина



CASA

рудник за олово и цинк

Прилог 13 Измена на решението за Водостопанска согласност за изградба на базен таложник (лагуна) на хоризонт 830 од МЖСПП со архивски број: УП-11/5-465/2020 на 23.06.2020 година

Република Северна Македонија
Министерство за животна средина
и просторно планирање



Republika e Maqedonisë së Veriut
Ministria e Mjedisit Jetësor
dhe Planifikimit Hapësinor

УПРАВА ЗА ЖИВОТНА СРЕДИНА - DREJTORIA PËR MJEDIS JETËSOR
СЕКТОР ЗА ВОДИ - DEPARTAMENTI I UJËRAVE

Архивски број: УП1-11/5-465/2020

Дата: 23-06-2020

ДО: Рудник "CASA"
Рударска бр.28
2304 Македонска Каменица

ПРЕДМЕТ: Доставување на измена на решението за Водостопанска согласност за изградба на базен таложник (лагуна)

Почитувани,

Во прилог на овој допис, Ви доставуваме измена на Решението за издавање на Водостопанска согласност за изградба на базен таложник (лагуна) на Г.П. 1.11 хоризонт 830 во Рудник САСА Дооел, Македонска Каменица

Со почит,

Изготвил: Ismet Jakupi
Одобрил: Ylber Mirtaz
Согласен: Xhezmi Salii
Директор на Управа за животна средина



МИНИСТЕР
Naser Nuredini

Прилог: Решение за измена



УПРАВА ЗА ЖИВОТНА СРЕДИНА - DREJTORIA PËR MJEDIS JETËSOR
СЕКТОР ЗА ВОДИ - DEPARTAMENTI I UJËRAVE
Арх.бр УП11-11/5- 465/2020
Дата 23-06-2020

Министерство за животна средина и просторно планирање, постапувајќи по барањето број УП11-11/5 - 465/2020 од 20.03.2020 година на Рудник за олово и цинк САСА, за измена на Решението за издавање на Водостопанска согласност за изградба на базен таложник (лагуна) на Г.П. 1.11 хоризонт 830 во Рудник САСА Дооел, Македонска Каменица, врз основа на член 178 од Законот за води (Сл.весник на Р.Македонија бр. 87/08, 06/09, 161/09, 83/10, 51/11, 44/12, 23/13, 163/13, 180/14, 146/15 и 52/16), донесе



Решение

за изменување и дополнување на Водостопанска Согласност за изградба на базен таложник (лагуна)

1. Во Решението за издавање на Водостопанска Согласност број УП11-11/5 - 636/2017 од 03.05.2017 година на Рудник за олово и цинк САСА за изградба на базен таложник (лагуна) на Г.П. 1.11 хоризонт 830 во Рудник САСА Дооел, Македонска Каменица, во образложението техничките податоци за изградба на таложник (лагуна) се менуваат и гласат:

Изградбата на таложници на хор.830 наместо конвенционалните бетонски таложници, изградбата ќе биде со соодветни заштитни материјали (геокомпозит и геомембрана), заради наведеното доставено е нов изработен проект со извршена негова ревизија, согласно тоа потенцираме дека освен промената во начинот на изведба на таложниците на хор.830, останатите услови остануваат исти како оние утврдени со Решението за Водостопанска Согласност за изградба на базен таложник (лагуна) во Рудник Саса Македонска Каменица

На Рудник САСА Дооел, Македонска Каменица за изградба на базен таложник (лагуна) на Г.П. 1.11 хоризонт 830 во Рудник САСА Дооел Македонска Каменица, со следните услови:

-Изградбата на базен таложник (лагуна) е дефиниран со следните координати и катастарски парцели:



T	X	Y		X	Y
1	4661748.75	7628117.78	8	4661885.07	7628072.10
2	4661748.80	7628104.65	9	4661955.53	7628086.87
3	4661748.80	7628103.47	10	4661934.44	7628128.10
4	4661844.51	7628063.64	11	4661932.17	7628132.54
5	4661848.02	7628064.34	12	4661886.91	7628117.98
6	4661884.18	7628071.92	13	4661819.32	7628127.01
7	4661885.55	7628070.73	14	4661788.36	7628128.14

КП: 2258, 2260/1, 2260/2, 2261, 2262, 2259, 6905/42, 6932/4, 6932/5, КО:
Македонска Каменица

-Таложникот да бидат изграден според доставената техничка документација и забелешките од извршената ревизија на техничката документација. Доколку во текот на изградба се наложи потреба од измени и дополнување на усвоеното решение од водостопански аспект, носителот на согласноста е должен за истите да бара претходно мислење и согласност од Министерството за животна средина и просторно планирање;

-Доколку при изградбата на таложникот, се зафатат или оштетат постојни водостопански објекти, носителот на согласноста е должен на своја сметка да ги доведе во првобитна функционална состојба;

-Доколку при изградбата на таложникот настанат штети од поплави за кои причинител е градењето на објектот, носителот на согласноста е должен тоа да го реши и надомести на своја сметка;

-Доколку по изградбата на таложникот, настанат штети од поплави за кој причинител е изградениот објект, носителот на согласноста е должен тоа да го реши и надомести на своја сметка;

-По завршувањето на градењето на таложникот, целиот отпаден и помошен материјал што бил потребен при изградбата да се однесе надвор од речното корито, за да не дојде до нарушување на режимот на тешењето, а природната околина да се доведе до првобитна состојба;

-При изградбата на таложникот да се користат најдобро достапни техники со кои нема да се предизвика нарушување на состојбата на животната средина;



-Доколку се утврди дека во текот на вршењето на изградбата на водостопанските објекти, носителот на согласноста не се придржува кон условите содржани во Водостопанската согласност, Министерството за животна средина и просторно планирање ќе донесе решение за запирање на работите и ќе се определи рок за прилагодување кон условите содржани во согласноста;

-Во случај на промена на прописите со кои се утврдени во точките од оваа согласност, Министерот за животна средина и просторно планирање ќе го извести со допис носителот на согласноста за промена на утврдените прописи и рокот на нивната важност. Содржината на дописот ќе се смета за промена на согласноста по службена должност.

2. Оваа измена има правно дејство од денот од кој има правно дејство Водостопанската Согласност.

ОБРАЗЛОЖЕНИЕ

Со Решението за издавање на Водостопанска Согласност број УП11-11/5 - 636/2017 од 03.05.2017 година на Рудник за олово и цинк САСА за изградба на базен таложник (лагуна) на Г.П. 1.11 хоризонт 830 во Рудник САСА Дооел, Македонска Каменица, на ден 20.03.2020 година Рудник за олово и цинк САСА поднесе барање за измена на Решението за Водостопанска Согласност за изградба на базен таложник (лагуна), кон барањето приложени се во печатена и електронска верзија: Основен проект за таложници на хор.830 мнв. за варијанта со геомембрана на рудникот САСА изработен од Катедрата за хидротехнички објекти на Градежниот факултет Скопје, бр. 0307/416-15 од 28.02.2020 година Ревидентски извештај за Основниот проект за таложници на хоризонт 830 за варијанта со геомембрана на рудникот САСА бр. 0307/416-15 од 28.02.2020 година

Постапувајќи по барањето Министерството за животна средина и просторно планирање преку Управата за животна средина како орган надлежен за вршење на стручните работи од областа на водите, направи увид во доставената документација и утврди дека Основниот проект врз основа на која е издадена Водостопанската Согласност е изменет во однос на изградбата на таложници на хор. 830 со соодветни заштитни материјали

Република Северна Македонија
**Министерство за животна средина
и просторно планирање**



Republika e Maqedonisë së Veriut
**Ministria e Mjedisit Jetësor
dhe Planifikimit Hapësinor**

геокомпозит и геомембрана наместо конвенционалните бетонски таложници. останатите услови остануваат исти како оние утврдени со Решението за Водостопанска Согласност за изградба на базен таложник (лагуна) во Рудник Саса Македонска Каменица. Имајќи го во предвид наведеното, Министерството за животна средина и просторно планирање во согласност со член 45 од Законот за водите одлучи како во диспозитивот на Решението.

Упаство за правно дејство: Против ова решение Носителот на согласноста може да поднесе жалба во рок од 15 дена од денот на приемот на решението до Државната комисија за одлучување во управна постапка и постапка од работен однос во втор степен.

Со почит,

Изработил: Ismet Jakupi
Одобрил: Ylber Mirta
Согласен: Xhezmi Salii
Директор на Управа за животна средина



МИНИСТЕР
Naser Nuredini

Доставено до: Рудник Саса

**CASA**

рудник за олово и цинк

Прилог 14 Одобрение за градење на таложници на хоризонт 830 за варијанта со геомембрана од Општина Македонска Каменица од 26.10.2021 годинаРудник **CASA** ДООЕЛ
Македонска Каменица

Примено:	18.11.2021		
Орг. Единица:	Број:	Период:	Вредност:
03	1286/1		

Архивски знак:	0302
Рок на чување:	1 год.
	20 год.
Потпис:	

РЕПУБЛИКА СЕВЕРНА МАКЕДОНИЈА
Општина МАКЕДОНСКА КАМЕНИЦА
Уп 1 Бр. 10-263
26.10.2021 година
МАКЕДОНСКА КАМЕНИЦА

Градоначалникот на Општина Македонска Каменица, решавајќи по барањето на инвеститорот Рудник **CASA** ДООЕЛ од Македонска Каменица, поднесено под број Уп1 бр.10-263 од 12.10.2021 година, за издавање на Одобрение за градење на Таложници на хоризонт 830 мнв за варијанта со геомембрана на рудникот Саса во Македонска Каменица, од Втора категорија, врз основа на член 58, став (2) од Законот за градење („Службен весник на Република Македонија“ бр.130/09, 124/10, 18/11, 36/ 11, 54/11, 13/12, 144/13, 25/13, 79/13, 137/13, 163/13, 27/14, 28/14, 42/14, 115/14, 149/14, 187/14, 44/15, 129/15, 217/15, 226/15, 30/16, 31/16, 39/16, 71/16, 132/16, 35/18, 64/18, 168/18 и „Службен весник на Република Северна Македонија“ бр.244/19, 18/20, 279/20 и 96/21), а во врска со член 87 и член 88 од Законот за општата управна постапка („Службен весник на Р.М.“ бр. 124/2015) го издава следното:

ОДОБРЕНИЕ ЗА ГРАДЕЊЕ

На инвеститорот Рудник **CASA** ДООЕЛ од Македонска Каменица, му се одобрува Изградба на Таложници на хоризонт 830 мнв за варијанта со геомембрана на рудникот Саса во Македонска Каменица, од Втора категорија, на КП бр.6905/42 и 6932/4, ГП бр.1.11, КО Саса, м.в.Хоризонт 830-Маврово, во општина Македонска Каменица.

Одобрение за градење се издава за целата градба.

Инвеститорот може да ја започне градбата, откако ова одобрение ќе стане правосилно во управната постапка.

Ова одобрение престанува да важи доколку инвеститорот не почне со изградба во рок од две години од денот на правосилноста на одобрението за градење, согласно член 66 од Законот за градење.

Доколку градбата отпочнала да се гради по истекот на рокот од две години од денот на правосилноста на одобрението, се смета дека градењето е бесправно.

Образложение

Инвеститорот Рудник **CASA** ДООЕЛ со седиште на ул.„Рударска“,бр.28 од Македонска Каменица, преку полномошник Александар Василев д-р, вработен во „Студио Атриум“,ДОО Штип, поднесе барање број Уп1 бр.10-263 од 12.10.2021 година, за издавање на Одобрение за градење на Таложници на хоризонт 830 мнв за варијанта со геомембрана на рудникот Саса во Македонска Каменица, од Втора категорија, на КП бр.6905/42 и 6932/4, ГП бр.1.11, КО Саса, м.в.Хоризонт 830-Маврово, во општина Македонска Каменица.

Со барањето инвеститорот ја приложи следната документација и докази:

1. Основен проект PDF и DWG формат (фаза хидротехника) со Тех.бр.0307/416-15 од Април 2020 година, изработен од Универзитет „Св.Кирил и Методиј“, Градежен факултет-Скопје, Катедра за хидротехнички објекти;
2. Извештај за извршена техничка контрола-Ревизија на основен проект со Техн.број ГП_46_12/19/1 од Мај 2020 година, изработена од ДГПУ „ГЕИНГ Кребс унд Кифер Интернешнл и др.“,ДОО Скопје;



CASA

рудник за олово и цинк

3. Мислење за проектираниот степен на механичка отпорност, стабилност и сеизмичка заштита на градбата на основниот проект дадено од Универзитет "Св. Кирил и Методиј" „ИЗИИС“, Скопје, заведено под бр. 0807-1044/3 од 21.05.2020 година;
4. Архитектонско-урбанистички проект за комплекс на градби на Рудникот Саса, во ГП 1.11 со основна класа на намена Г1-Тешка индустрија во УПС за село Саса-Маала Тураница, општина Македонска Каменица, изработен од „Студио Атриум“, ДОО-Штип, со технички број У-039/17 од Ноември 2017 година;
5. Одобрување на Архитектонско-урбанистички проект од страна на Министерство за транспорт и врски, заверено со број 66-11731/2 од 14.12.2017 година;
6. Потврда за Заверка на Архитектонско-урбанистички проект од страна на Министерство за транспорт и врски, заверена со број 66-11731/3 од 14.12.2017 година;
7. Извод од Архитектонско-урбанистички проект бр. 10-758/2 од 04.05.2021 година издаден од општина Македонска Каменица;
8. Геодетски елаборат за геодетски работи за посебни намени, изработен од ТДГР „ГЕО ИНГ“, ДОО Делчево, заведен под бр. 181/3-21 од 04.05.2021 година, изработен согласно член 59, став 2, алинеја 5 од Законот за градење;
9. Доказ за право на градење: Имотен лист бр. 356 КО Саса од 04.05.2021 година, Имотен лист бр. 355 КО Саса од 04.05.2021 година, Имотен лист бр. 357 КО Саса од 04.05.2021 година и Имотен лист бр. 191 КО Саса од 04.05.2021 година;
10. Решение за изменување и дополнување на Водостопанска согласност за изградба на базен таложник (лагуна), издадено од Министерство за животна средина и просторно планирање, Управа за животна средина, Сектор за води, заверено со број Уп1-11/5-465/2020 од 23.06.2020 година;
11. Елаборат за заштита на животната средина за Изградба на Таложници на хоризонт 830 мнв за варијанта со геомембрана на рудникот Саса во Македонска Каменица, изработен од ДГАПИД „СТУДИО АТРИУМ“, ДОО Штип со Тех. бр. 16/20 Е од Април 2020 година;
12. Решение за одобрување на Елаборат за заштита на животната средина Бр. Уп1-11/4-634/2020 од 18.06.2020 година, издадено од Министерство за животна средина и просторно планирање, Управа за животна средина;
13. Полномодно дадено од правното лице Рудник САСА ДООЕЛ од Македонска Каменица, застапувано од управителот Олег Телној, на физичкото лице Александар Василев д-р, вработен во „Студио Атриум“, ДОО Штип, заверено на нотар Боро Аранасовски од Делчево со број УЗП 2090/2020 од 15.09.2020 година;
14. Доказ за извршена уплата за административна такса за издавање на Одобрение за градење-Налог за извршена уплата на административна такса во вредност од 1550 денари од 08.10.2021 година.

Документи од постапката:

1. Записник од увид на лице место заверен под број 10-263 од 18.10.2021 година;
2. Доказ-акт за регулиран надоместок за уредување на градежно земјиште:
 - Решение за ослободување од надоместок за уредување на градежно земјиште бр. 10-263 од 21.10.2021 година издадено од Градоначалникот на општина



САСА

рудник за олово и цинк

Македонска Каменица.

Согласност и мислења прибавени согласно член 59-в од Законот за градење:
Од ЈП Камена Река доставено позитивно мислење и Електродистрибуција ДООЕЛ Скопје,
КЕЦ Делчево доставено позитивно мислење.

НАПОМЕНА: Се задолжува инвеститорот по изградбата на таложниците да извршат
оградување на самите таложници со заштитна ограда по стандарди за таков вид на
објекти, заради заштита од пропаѓање на секаков жив свет во таложниците бидејќи
таложниците се со длабочина од 4м до 5м.

Врз основа на горе изнесеното, Градоначалникот на општина Македонска Каменица одлучи како во диспозитивот на ова одобрение.

УПАТСТВО ЗА ПРАВНО СРЕДСТВО:

Против ова одобрение за градење може да се изјави жалба во рок од 15 дена од денот на приемот на одобрението до Министерот за транспорт и врски.

Таксата по тарифен број 88 од Законот за административни такси во износ од 1.550,00 денари е наплатена и приложена со барањето.

Изработил: Јован Митревски, д-р
Контролирал: Александра Д. Ангеловска, д-р
Одобрил: Здравко Мирчев, д-р

ДОСТАВЕНО ДО:

- архива
- инвеститорот
- овластена градежна инспекција



ГРАДОНАЧАЛНИК
Соња Стаменкова

АКТОТ Е ПРАВОСИЛЕН
ЕЛС Македонска Каменица

11. 11. 2021 год. потпиш

Прилог 15 Одобрение од Општина Македонска Каменица за градење на објект за припрема на засип во комплексот Рудник „CASA“



РЕПУБЛИКА СЕВЕРНА МАКЕДОНИЈА
Општина МАКЕДОНСКА КАМЕНИЦА
Уп 1 Бр. 10-191
15.09.2022 година
МАКЕДОНСКА КАМЕНИЦА

Градоначалникот на Општина Македонска Каменица, решавајќи по барањето на инвеститорот Рудник САСА ДООЕЛ од Македонска Каменица, поднесено под број Уп1 бр.10-191 од 09.09.2022 година, за издавање на Одобрение за градење на **Објект за припрема на засип во комплексот Рудник „CASA,, во Македонска Каменица**, од Втора категорија, врз основа на член 58, став (2) од Законот за градење („Службен весник на Република Македонија“ бр.130/09, 124/10, 18/11, 36/ 11, 54/11 , 13/12, 144/13, 25/13, 79/13, 137/13, 163/13, 27/14, 28/14, 42/14, 115/14, 149/14, 187/14, 44/15, 129/15, 217/15, 226/15, 30/16, 31/16, 39/16, 71/16, 132/16, 35/18, 64/18, 168/18 и „Службен весник на Република Северна Македонија“ бр.244/19, 18/20, 279/20 и 96/21), а во врска со член 87 и член 88 од Законот за општата управна постапка („Службен весник на Р.М.“ бр.124/2015 и 65/18) го издава следното:

ОДОБРЕНИЕ ЗА ГРАДЕЊЕ

На инвеститорот **Рудник САСА ДООЕЛ од Македонска Каменица**, му се одобрува изградба на **Објект за припрема на засип во комплексот Рудник „CASA,, во Македонска Каменица**, од Втора категорија, на КП бр.141/2, 142/1, 143/2, 1461/2, 1462/2, 1462/3, 6898/2, 6904/3 и 6904/4, КО Саса, ГП 1.1 од УПС за село Саса, м.в.Туриница, село Саса во општина Македонска Каменица.

Одобрение за градење се издава за целата градба.

Инвеститорот може да ја започне градбата, откако ова одобрение ќе стане правосилно во управната постапка.

Ова одобрение престанува да важи доколку инвеститорот не почне со изградба во рок од две години од денот на правосилноста на одобрението за градење, согласно член 66 од Законот за градење.

Доколку градбата отпочнала да се гради по истекот на рокот од две години од денот на правосилноста на одобрението, се смета дека градењето е бесправно.

Образложение

Инвеститорот Рудник САСА ДООЕЛ со седиште на ул.„Рударска,,бр.28 од Македонска Каменица, застапуван од Управителот г.Скотт Јелланд преку полномошник Александар Василев дипл.инж.арх., вработен во „Студио Атриум,,ДОО Штип, поднесе барање број Уп1 бр.10-191 од 09.09.2022 година, за издавање на Одобрение за градење на Објект за припрема на засип во комплексот Рудник „CASA,, во Македонска Каменица, од Втора категорија, на КП бр.141/2, 142/1, 143/2, 1461/2, 1462/2, 1462/3, 6898/2, 6904/3 и 6904/4, КО Саса, ГП 1.1 од УПС за село Саса, м.в.Туриница, село Саса во општина Македонска Каменица.

Со барањето инвеститорот ја приложи следната документација и докази:

1. Основен проект за изградба на објект за припрема на засип во комплексот Рудник „CASA,, , PDF и DWG формат (фаза архитектура и градежно-конструктивен проект) со Тех.бр.26/20-0 од Декември 2021 година и Основен проект за изградба на објект за припрема на засип во комплексот Рудник „CASA,, , PDF и DWG формат (фаза хидротехнички инсталации, електротехнички инсталации и опрема, нискоградба, термотехнички инсталации и опрема, елаборат за заштита од пожари, експлозии и опасни материи ППЗ и план за безбедност и здравје при работа на привремени и мобилни градилишта) со Тех.бр.26/20-0 од Јули 2022 година, изработен од ДГАПИД,,СТУДИО АТРИУМ,,ДОО Штип;
2. Извештај од извршена ревизија на основен проект за изградба на објект за припрема на засип во комплексот Рудник „CASA,, за (фаза архитектура,

**CASA**

рудник за олово и цинк

- градежно-конструктивен проект, хидротехнички инсталации, електротехнички инсталации и опрема, нискоградба, термотехнички инсталации и опрема, елаборат за заштита од пожари, експлозии и опасни материи ППЗ и план за безбедност и здравје при работа на привремени и мобилни градилишта) со број 04-12/021-Р од Јули 2022 година, изработен од ДПГПТ „ВЕНЦИ ПРОЕКТ„ДООЕЛ Кочани;
3. Мислење за проектираниот степен на механичка отпорност, стабилност и сеизмичка заштита на градбата на основниот проект дадено од Универзитет “Св.Кирил и Методиј” „ИЗИИС„Скопје, заведено под бр.0807-2842/3 од 29.12.2021 година;
 4. Урбанистички проект за парцелирано градежно земјиште за ГП бр.1.1 од УПС за село Саса, маала Тураница комплекс на Рудник Саса, со Тех.бр.У-07/21 од Јануари 2022 година, изработен од ДГАПИД„СТУДИО АТРИУМ„ДОО Штип;
 5. Потврда за одобрување на Урбанистички проект за парцелирано градежно земјиште за ГП бр.1.1 од УПС за село Саса, маала Тураница комплекс на Рудник Саса, издадена од Општина Македонска Каменица со број 10-25/5 од 14.02.2022 година;
 6. Извод од урбанистички проект за парцелирано градежно земјиште за ГП бр.1.1 од УПС за село Саса, маала Тураница комплекс на Рудник Саса, бр.10-629/2 од 04.04.2022 година издаден од општина Македонска Каменица;
 7. Геодетски елаборат за нумерички податоци за ГП 1.1 КО Саса од УПС за село Саса, изработен од ТДГР „ГЕО ИНГ„ДОО Делчево, заведен под бр.269/3-22 од 18.08.2022 година;
 8. Доказ за право на градење: Имотен лист бр.191 КО Саса издаден на 16.08.2022 година, Имотен лист бр.755 КО Саса издаден на 16.08.2022 година, Имотен лист бр.355 КО Саса издаден на 16.08.2022 година и Имотен лист бр.357 КО Саса издаден на 16.08.2022 година издадени од агенција за катастар на недвижности, Одделение Делчево, преку овластено лице Јован Здравковски од Делчево;
 9. Водостопанска согласност за изградба на објект за припрема на засип во комплексот Рудник „CASA,, издадена од Министерство за животна средина и ПП, Управа за животна средина, Сектор за води, заверена со број Уп1-11/5-1040/2022 од 05.09.2022 година;
 10. Студија за оценка на влијанието врз животната средина за проект за измена на методот за откопување во наоѓалиштето Свиња река-припрема на метод на откопување со пополнување на откопаните простори и суво одлагање на јаловината во рудникот Саса ДООЕЛ од Македонска Каменица, изработена од ДТКУ „ЕкоМозаик„ДООЕЛ Скопје од Април 2022 година;
 11. Решение за давање на Согласност за одбрување на Студија за оценка на влијанието врз животната средина за проект за измена на методот за откопување во наоѓалиштето Свиња река-припрема на метод на откопување со пополнување на откопаните простори и суво одлагање на јаловината во рудникот Саса ДООЕЛ од Македонска Каменица, издадено од Министерство за животна средина и ПП, Управа за животна средина, Сектор за животна средина, заверено со број Уп1-11/4-1765/2021 од 12.08.2022 година;
 12. Полномошно дадено од правното лице „Рудник Саса,, ДООЕЛ од Македонска Каменица со седиште на ул.„Рударска,,бр.28, застапуван од Управителот г.Скотт Јелланд, кој го ополномоштува лицето Александар Василев дипл.инж.арх., вработен во „Студио Атриум,,ДОО Штип, заверено пред нотар Боро Атанасовски од Делчево со Број:УЗП 2462/2022 од 03.08.2022 година;
 13. Доказ за извршена уплата за административна такса за издавање на Одобрение за градење-Налог за извршена уплата на административна такса во вредност од 1550 денари од 17.08.2022 година.

Бидејќи во барањето, односно во основниот проект имаше одредени недостатоци изготвен е Заклучок за прекинување на постапката број Уп1 бр.10-191 од 12.09.2022 година со кој барателот е задолжен во рок од 15 дена да ги коригира дадените недостатоци.

Барателот во рокот за дополнување на барањето дополнително достави:

1. Доказ за право на градење: Нови Имотен лист бр.191 КО Саса издаден на 12.09.2022 година, Имотен лист бр.755 КО Саса издаден на 12.09.2022 година, Имотен лист бр.355 КО Саса издаден на 12.09.2022 година и Имотен лист бр.357 КО Саса издаден на 12.09.2022 година издадени од агенција за катастар на недвижности, преку овластено лице Зоран Арсов, во кои е исполнет условот за доказ на право на градење каде барателот е концесионер на земјиштето преставено во катастарските парцели од кои е формирана градежната парцела;
2. Нов Геодетски елаборат за нумерички податоци за ГП 1.1 КО Саса од УПС за село Саса, изработен од „ГЕОМЕТАР ПРО.ИНГ.“ ДОО Свети Николе, заведен под бр.08-311/3 од 13.09.2022 година со новите имотни листови во кои е исполнет условот за доказ на право на градење;
3. Привичен Извештај од извршена ревизија на основен проект за изградба на објект за припрема на засип во комплексот Рудник „CASA“, за (фаза архитектура и градежно-конструктивен проект) со број 04-12/021-P од Декември 2022 година, изработен од ДПГПТ „ВЕНЦИ ПРОЕКТ“ ДООЕЛ Кочани;
4. Корегиран Извештај од извршена ревизија на основен проект и електронски потпишани од ревидентите од сите фази и електронски потпишан Основниот проект за фаза архитектура и фаза нискоградба од овластените ревиденти.

Документи од постапката:

1. Записник од увид на лице место заверен под број 10-191 од 14.09.2022 година;
2. Доказ-акт за регулиран надоместок за уредување на градежно земјиште:
- Решение за ослободување од надоместок за уредување на градежно земјиште бр.10-191 од 15.09.2022 година издадено од Градоначалникот на општина Македонска Каменица.

Согласност и мислења прибавени согласно член 59-в од Законот за градење:
Од ЈП Камена Река доставено позитивно мислење, Електродистрибуција ДООЕЛ Скопје, КЕЦ Делчево доставено позитивно мислење и од Дирекција за заштита и спасување, Подрачно одделение за заштита и спасување-Делчево доставено позитивно мислење.

НАПОМЕНА: Се задолжува инвеститорот при изградбата на објектот да се придржува на препораките кои ги имаат наведено институциите во своите дописи.

Врз основа на горе изнесеното, Градоначалникот на општина Македонска Каменица одлучи како во диспозитивот на ова одобрение.

УПАТСТВО ЗА ПРАВНО СРЕДСТВО:

Против ова одобрение за градење може да се изјави жалба во рок од 15 дена од денот на приемот на одобрението до Министерот за транспорт и врски.

Таксата по тарифен број 88 од Законот за административни такси во износ од 1.550,00 денари е наплатена и приложена со барањето.

Изработил: Јован Митревски,дги
Контролирал: Александра Д.Ангеловска,диа
Одобрил: Здравко Мирчев,дг

ГРАДОНАЧАЛНИК
Димчо Атанасовски

ДОСТАВЕНО ДО:
-архива
-инвеститорот
-овластена градежна инспекција

**CASA**

рудник за олово и цинк

Прилог 16 Одобрение од Општина Македонска Каменица со број УП 1 бр.10-82 за градење на објект - Поставување на инфраструктурна инсталација, изградба на пулповод од објект флотација до објект за припрема на засип и енергетска линија

Рудник **CASA** ДООЕЛ
Македонска Каменица

Примено:	30.05.2022		
Орг. Едини.	Број:	Прилог:	Вредност:
03	619/1		

Архивски знак:	0308
Рок на чување:	10 год.
	20 год.
Потпис,	

РЕПУБЛИКА СЕВЕРНА МАКЕДОНИЈА
Општина МАКЕДОНСКА КАМЕНИЦА
Уп 1 Бр. 10-82
06.05.2022 година
МАКЕДОНСКА КАМЕНИЦА

Градоначалникот на Општина Македонска Каменица, решавајќи по барањето на инвеститорот Рудник Саса ДООЕЛ од Македонска Каменица, поднесено под број Уп1 бр.10-82 од 21.04.2022 година, за издавање на Одобрение за градење на Поставување на инфраструктурна инсталација (Електричен кабел, пулповод и цевковод)-Изградба на пулповод од објект за флотација до објект за припрема на засип и Енергетска линија-6kV енергетска линија од постојна трафостаница 35kV до објект за припрема на засип 6/0,4 трафостаница во објект за припрема на засип во рудник Саса во Македонска Каменица, од Втора категорија, врз основа на член 58, став (2) од Законот за градење („Службен весник на Република Македонија“ бр.130/09, 124/10, 18/11, 36/ 11, 54/11 , 13/12, 144/13, 25/13, 79/13, 137/13, 163/13, 27/14, 28/14, 42/14, 115/14, 149/14, 187/14, 44/15, 129/15, 217/15, 226/15, 30/16, 31/16, 39/16, 71/16, 132/16, 35/18, 64/18, 168/18 и „Службен весник на Република Северна Македонија“ бр. 244/19, 18/20, 279/20 и 96/21), а во врска со член 87 и член 88 од Законот за општата управна постапка („Службен весник на Р.М.“ бр. 124/2015 и 65/18) го издава следното:

ОДОБРЕНИЕ ЗА ГРАДЕЊЕ

На инвеститорот Рудник Саса ДООЕЛ од Македонска Каменица, му се одобрува изградба на Поставување на инфраструктурна инсталација (Електричен кабел, пулповод и цевковод)-Изградба на пулповод од објект за флотација до објект за припрема на засип и Енергетска линија-6kV енергетска линија од постојна трафостаница 35kV до објект за припрема на засип 6/0,4 трафостаница во објект за припрема на засип во рудник Саса во Македонска Каменица, од Втора категорија, во индустрискиот комплекс на рудникот Саса, на дел од КП бр.198, КП бр.1460/1, КП бр.6898 и дел од КП бр.142 КО Саса во општина Македонска Каменица.

Одобрение за градење се издава за целата градба.

Инвеститорот може да ја започне градбата, откако ова одобрение ќе стане правосилно во управната постапка.

Ова одобрение престанува да важи доколку инвеститорот не почне со изградба во рок од две години од денот на правосилноста на одобрението за градење, согласно член 66 од Законот за градење.

Доколку градбата отпочнала да се гради по истекот на рокот од две години од денот на правосилноста на одобрението, се смета дека градењето е бесправно.

Образложение

Инвеститорот Рудник Саса ДООЕЛ од Македонска Каменица со седиште на ул.„Рударска“,бр.28, застапуван од Управителот г.Скот Јеланд преку полномошник Ивица Талевски, кој го овластува Александар Василев дипл.инж.арх., вработен во „Студио Атриум“,ДОО Штип, поднесе барање број Уп 1 бр.10-82 од 21.04.2022 година, за издавање на Одобрение за градење на Поставување на инфраструктурна инсталација (Електричен кабел, пулповод и цевковод)-Изградба на пулповод од објект за флотација до објект за припрема на засип и Енергетска линија-6kV енергетска линија од постојна трафостаница 35kV до објект за припрема на засип 6/0,4 трафостаница во објект за припрема на засип во рудник Саса во Македонска Каменица, од Втора категорија, во индустрискиот комплекс на рудникот Саса, на дел од КП бр.198, КП бр.1460/1, КП бр.6898 и дел од КП бр.142 КО Саса во општина Македонска Каменица.

Со барањето инвеститорот ја приложи следната документација и докази:



CASA

рудник за олово и цинк

1. Основен проект за Поставување на инфраструктурна инсталација (Електричен кабел, пулповод и цевковод)-Изградба на пулповод од објект за флотација до објект за припрема на засип и Енергетска линија-6kV енергетска линија од постојна трафостаница 35kV до објект за припрема на засип 6/0,4 трафостаница во објект за припрема на засип, PDF и DWG формат (фаза архитектура, градежно-конструктивен и електрика) со Тех.бр.15/21-0 од Април 2021 година, изработен од ДГАПИД,,СТУДИО АТРИУМ,,ДОО Штип;
2. Мислење за проектираниот степен на механичка отпорност, стабилност и сеизмичка заштита на градбата на основниот проект дадено од Универзитет "Св.Кирил и Методиј",,,ИЗИИС,,Скопје, заведено под бр.0807-985/3 од 05.05.2021 година;
3. Извештај од извршена ревизија на основен проект за изградба на пулповод од објект за флотација до објект за припрема на засип со број 06-04/021-Р изработен од ДПГПТ,,ВЕНЦИ ПРОЕКТ,,ДООЕЛ Кочани;
4. Извештај од извршена ревизија на основен проект за изградба на енергетска линија-6kV енергетска линија од постојна трафостаница 35kV до објект за припрема на засип 6/0,4 трафостаница во објект за припрема на засип со број 06-04/021-1 Р изработен од ДПГПТ,,ВЕНЦИ ПРОЕКТ,,ДООЕЛ Кочани;
5. Геодетски елаборат изработен од ТДГР,,ГЕО ИНГ,,ДОО Делчево, заведен под бр.056/3-22 од 23.02.2022 година;
6. Доказ за право на градење: Имотен лист бр.357 КО Саса издаден на 23.02.2022 година и Имотен лист бр.755 КО Саса издаден на 23.02.2022 година издадени од агенција за катастар на недвижности, Одделение Делчево и ИЗЈАВА дадена од барателот дека ќе ги регулира имотноправните односи во текот на изградбата и дека истите целосно ќе ги регулира до ставање на објектот во употреба односно до подготвување на извештајот за извршен технички преглед од надзорен инженер, заверена на нотар Богданка Димитровска од Делчево со број УЗП 1424/2022 од 25.03.2022 година;
7. Извод од урбанистички проект за инфраструктура бр.10-257/2 од 15.02.2022 година издаден од општина Македонска Каменица;
8. Урбанистички проект за инфраструктура на дел од УПС за село Саса, маала Тураница, комплекс на рудник Саса во општина Македонска Каменица, со Тех.бр.У-10/21 од Јануари 2022 година, изработен од ДГАПИД,,СТУДИО АТРИУМ,,ДОО Штип;
9. Решение за одобрување на урбанистички проект за инфраструктура на дел од УПС за село Саса, маала Тураница, комплекс на рудник Саса, општина Македонска Каменица-поставување на инфраструктурна инсталација (електричен кабел, пулповод и цевковод) од инвеститор ,,Рудник Саса,,ДООЕЛ, издадено од општина Македонска Каменица, заверено со број 10-54/4 од 27.01.2022 година;
10. Водостопанска согласност издадена од Министерство за животна средина и просторно планирање, Управа за животна средина, Сектор за води, заведена со Арх.бр. Уп1-11/5-270/2022 од 19.04.2022 година;
11. Елаборат за заштита на животната средина-изградба на пулповод од објект за флотација до објект за припрема на засип, изработен од ДГАПИД,,СТУДИО АТРИУМ,,ДОО Штип со тех.број 15/21-1-0 од Мај 2021 година;
12. Решение за одобрување на Елаборат за заштита на животната средина заверено со број Уп1-11/4-813/2021 од 17.06.2021 година, издадено од Министерство за животна средина и просторно планирање-Управа за животна средина;
13. Елаборат за заштита на животната средина- енергетска линија-6kV енергетска линија од постојна трафостаница 35kV до објект за припрема на засип 6/0,4 трафостаница во објект за припрема на засип, изработен од ДГАПИД,,СТУДИО АТРИУМ,,ДОО Штип со тех.број 15/21-1-0 од Мај 2021 година;
14. Решение за одобрување на Елаборат за заштита на животната средина заверено со број Уп1-11/4-814/2021 од 17.06.2021 година, издадено од Министерство за животна средина и просторно планирање-Управа за животна средина;
15. Полномошно дадено од правното лице ,,Рудник Саса,, ДООЕЛ од Македонска Каменица со седиште на ул.,,Рударска,,бр.28, застапуван од Управителот г.Скот Јеланд преку полномошник Ивица Талевски, кој го овластува Александар Василев дипл.инж.арх., вработен во ,,Студио Атриум,,ДОО Штип, да го поднесе Барањето за издавање на одобрение за градење и да го застапува барателот се до завршување на постапката, заверено пред нотар Богданка Димитровска од Делчево со Број:УЗП 904/2021 од 26.02.2021 година;



CASA

рудник за олово и цинк

16. Уплатница за извршена уплата на административна такса за барањето во износ од 1.550,00 денари од 20.04.2022 година.

Документи од постапката:

1. Записник од увид на лице место заверен под број 10-82 од 29.04.2022 година;
2. Решение за ослободување од надоместок за уредување на градежно земјиште, издадено од градоначалникот на општина Македонска Каменица, заведено со број 10-82 од 06.05.2022 година.

Согласност и мислења прибавени согласно член 59-в од Законот за градење:

Од ЕВН Македонија- КЕЦ Делчево доставено позитивно мислење и од Дирекција за заштита и спасување Делчево немаат доставено мислење во законскиот рок.

Врз основа на горе изнесеното, Градоначалникот на општина Македонска Каменица одлучи како во диспозитивот на ова одобрение.

УПАТСТВО ЗА ПРАВНО СРЕДСТВО:

Против ова одобрение за градење може да се изјави жалба во рок од 15 дена од денот на приемот на одобрението до Министерот за транспорт и врски.

Таксата по тарифен број 88 од Законот за административни такси во износ од 1.550,00 денари е наплатена и приложена со барањето.

Изработил: Јован Митревски, д.г.и
Контролирал: Александра Д. Ангеловска, д.и.а
Одобрил: Здравко Мирчев, д.г.

ДОСТАВЕНО ДО:

- архива
- инвеститорот
- овластена градежна инспекција

ГРАДОНАЧАЛНИК
Димчо Атанасовски



АКТОТ Е ПРАВОСИЛЕН
ЕЛС Македонска Каменица

23. 05. 2022 год. ПОТПИС



РЕПУБЛИКА СЕВЕРНА МАКЕДОНИЈА
ЕЛС МАКЕДОНСКА КАМЕНИЦА

ул. „Каменичка“ бр.2 – Македонска Каменица тел./факс: 033 432 741
opstina@makedonskakamenica.gov.mk ; www.makedonskakamenica.gov.mk

Бр. 10-82
29.04.2022

ЗАПИСНИК
Од увид на лице место

Во врска со поднесеното барање за издавање на одобрение за градење на објект **Поставување на инфраструктурна инсталација (Електричен кабел, пулповод и цевковод)-Изградба на пулповод од објект за флотација до објект за припрема на засип и Енергетска линија-6kV енергетска линија од постојна трафостаница 35kV до објект за припрема на засип 6/0,4 трафостаница во објект за припрема на засип во рудник Саса во Македонска Каменица, заведено под број Уп1 број 10-82 од 21.04.2022 година, поднесено од Рудник САСА ДООЕЛ со седиште на ул.„Рударска“,бр.28 од Македонска Каменица и согласно член 65 од Законот за општата управна постапка (Службен весник на РМ бр.124/15 и 65/18), комисија од општина Македонска Каменица формирана од Градоначалникот на општината со Решение број 09-759/1 од 20.04.2022 година во следниот состав:**

1. **Александра Димоска Ангеловска,диа**
2. **Марија Спиридонова,дп**
3. **Марија Јовановска,дги**
4. **Јован Митревски,дги**

изврши увид на лице место на предвидената траса на која ќе поминува инфраструктурната инсталација (Електричен кабел, пулповод и цевковод), а ќе зафаќа на дел од КП бр.198, КП бр.1460/1, КП бр.6898 и дел од КП бр.142 КО Саса, кои се наоѓаат во индустрискиот комплекс на рудникот Саса и ја констатира следната состојба:

Поставувањето на инфраструктурна инсталација (Електричен кабел, пулповод и цевковод) ќе биде на траса која е предвидена во одобрениот урбанистички проект за инфраструктура на дел од УПС за село Саса, маала Тураница, комплекс на рудник Саса, општина Македонска Каменица со намена Е1.5- продуктовод/пулповод, Е1.8- водови за пренос на ел.енергија и Е1.10-цевковод за транспорт на вода за специјални намени.

Трасата на инфраструктурна инсталација (пулповод и цевковод) ќе започнуваат од постоечки индустриски објект флотација, а Електричниот кабел од постојната трафостаница, ќе се движи по постоечките пристапни индустриски патеки, преку реката ќе поминува со метална решеткаста конструкција и ќе завршува до новопредвидениот индустриски објект за преработка на јаловината пред внесување во јамите.

Теренот на движењето на трасата е со успон од почетокот од постоечкиот индустриски објект флотација и од постојната трафостаница према завршетокот новопредвидениот индустриски објект за преработка на јаловината пред внесување во јамите.

Прилог:Фотографии од увид на лице место

Општина Македонска Каменица

Комисија во состав:

1. **Александра Димоска Ангеловска,диа**
2. **Марија Спиридонова,дп**
3. **Марија Јовановска,дги**
4. **Јован Митревски,дги**



**CASA**

рудник за олово и цинк

Прилог 17 Дозвола за изведување на рударски работи според дополнителен рударски проект од Министерство за Економија со архивски број: 24-3367/10 Скопје, од 10.11.2021 година

Република Северна Македонија
Министерство за економија



Republika e Maqedonisë së Veriut
Ministria e Ekonomisë

Сектор за минерални сировини
Departamenti i lëndëve të para minerale

Рудник **CASA ДООЕЛ**
Македонска Каменица

Архивски број: 24-3367/10
Скопје, _____ година

Архивски знак:	0308
Рок на чување:	10 год.
	20 год.
	Потпис,

Примено:	31.12.2021
Орг. Едини.	Број
03	1178/2
Печат	Виданост

Врз основа на член 59 став 5 од Законот за минерални сировини ("Службен весник на Република Македонија" бр.136/12, 25/13, 93/13, 44/14, 160/14, 129/15, 192/15, 39/16, 53/16, 120/16, 189/16 и 7/19), а согласно Барањето за издавање на Дозвола за изведување на рударски работи според Дополнителен рударски проект за разработка и подземно откопување на рудното наоѓалиште со метода со пополнување помеѓу хоризонтите 750 и 990 во ревиrot „Свиња Река“ Рудник за олово и цинк САСА-М. Каменица поднесено од страна на Рудник САСА ДОО Македонска Каменица бр.24-3367/8 од 14.10.2021 година, министерот за економија ја издава следната

**ДОЗВОЛА ЗА ИЗВЕДУВАЊЕ НА РУДАРСКИ РАБОТИ
СПОРЕД ДОПОЛНИТЕЛЕН РУДАРСКИ ПРОЕКТ**

1. На Рудник САСА ДОО Македонска Каменица (во понатамошниот текст: Концесионерот) му се дозволува изведување на рударски работи според Дополнителен рударски проект за разработка и подземно откопување на рудното наоѓалиште со метода со пополнување помеѓу хоризонтите 750 и 990 во ревиrot „Свиња Река“ Рудник за олово и цинк САСА-М. Каменица. Со Дополнителниот рударски проект за разработка и подземно откопување на рудното наоѓалиште со метода со пополнување помеѓу хоризонтите 750 и 990 во ревиrot „Свиња Река“ Рудник за олово и цинк САСА-М. Каменица, се уредува следното:
 - подготвителни работи за подземно откопување со пополнување на откопните простори со засипен материјал во вид на густа смеса – паста на дел од рудното наоѓалиште „Свиња река“ помеѓу хоризонтите 750 и 990;
 - начинот на подземното откопување;
 - методата на пополнување на откопните простори како и техничко-економски параметри;
 - мерки за техничка заштита и безбедност и здравје при работа и заштита на животната средина;
 - начинот на работа на постројката за пополнување за производство на паста;
 - системот за транспорт и одлагање на пастата и



- подготовка, транспорт и вградување на материјалот за пополнување на откопите.
- 2. Концесиониот простор е определен согласно Договорот за пренос на концесија за експлоатација на минерална сировина – руди на олово и цинк на локалитетот “Саса” општина Македонска Каменица, склучен помеѓу Владата на Република Македонија и Рудник САСА ДОО Македонска Каменица број 24-5550/1 од 13.11.2014 година, Анекс на Договорот за концесија за експлоатација на минерална сировина – руди на олово и цинк на локалитетот “Саса” општина Македонска Каменица склучен помеѓу Владата на Република Македонија и Рудник САСА ДОО Македонска Каменица број 24-2413/1 од 26.03.2015 година, како и Анекс на Договорот за концесија за експлоатација на минерална сировина – руди на олово и цинк на локалитетот “Саса” општина Македонска Каменица склучен помеѓу Владата на Република Македонија и Рудник САСА ДОО Македонска Каменица број 24-3303/1 од 25.06.2019 година и изнесува $P=5,530870\text{km}^2$ и е ограничен со координатни точки меѓу себе поврзани со прави линии, нанесени и вртнати на топографска карта во мерка $M=1:25000$ во Гаус - Кригера проекција.
- 3. Предметот на Дополнителниот рударски проект го опфаќа просторот помеѓу хоризонтите 750 и 990, почнувајќи од површината на хоризонт 750. Откопувањето на рудното наоѓалиште „Свиња Река“ со методата на пополнување ќе се врши на четири нивоа и тоа: прво ниво – откопување на интервалот помеѓу хоризонт 750 и меѓухоризонт 800 (кота 802 м), второ ниво - откопување на интервалот помеѓу меѓухоризонт 800 и хоризонт 830 (кота 842 м), трето ниво-откопување на интервалот помеѓу хоризонт 830 и хоризонт 910 ПЕ-42 (кота 863 м) и четврто ниво - откопување над хоризонт 910 ПЕ +14 (кота 924 м).
- 4. Просторот дефиниран во точка 3 на оваа дозвола е во рамките на просторот на кој е доделена концесијата за експлоатација и просторот на кој е издадена дозволата за експлоатација бр.24-3310/3 од 13.05.2015 година и бр.24-2029/2 од 17.10.2016 година, дефиниран со Главниот рударски објект каде што се и утврдени границите и положбата на експлоатационото поле.
- 5. Предметот на оваа дозвола, утврден во точка 3 ќе се изведува во согласност со Дополнителниот рударски проект кој е составен дел на оваа дозвола, Договорот за концесија, како и согласно законот и прописите донесени врз основа на него и останатите стандарди и технички нормативи.
- 6. При изведување на рударските работи за експлоатација, Концесионерот е должен да ги спроведува мерките за безбедност при работа, навремено да превзема мерки за безбедност на граѓаните, нивниот имот, сообраќајот и соседните објекти.
- 7. Концесионерот е должен да се придржува кон насоките дадени во ажурираниот План за управување со отпад од минерални сировини, Хидројаловиште на Рудник “САСА” од октомври 2021 година, заради сведување на минимум, прочистување, обновување (реупотреба) и складирање на

Република Македонија
МИНИСТЕРСТВО
НА ЕКОНОМИЈА И
ИНФРАСТРУКТУРА

**CASA**

рудник за олово и цинк

новонастанатиот отпад од минералната сировина, имајќи го во предвид начелото на одржлив развој.

8. Концесионерот се обврзува да врши рекултивација на деградираната површина, согласно законските прописи, како и да ги спроведува мерките за заштита на животната средина, природата и културното наследство.

Образложение

Рудник CASA ДОО Македонска Каменица до Министерството за економија поднесе Барање за издавање на Дозвола за изведување на рударски работи според Дополнителен рударски проект за разработка и подземно откопување на рудното наоѓалиште со метода со пополнување помеѓу хоризонтите 750 и 990 во ревиrot „Свиња Река“ Рудник за олово и цинк CASA-М. Каменица бр.24-3367/8 од 14.10.2021 година, при што ја приложи следната документација:

1. Дополнителен рударски проект за разработка и подземно откопување на рудното наоѓалиште со метода со пополнување помеѓу хоризонтите 750 и 990 во ревиrot „Свиња Река“ Рудник за олово и цинк CASA-М. Каменица, изработен од Државен универзитет ГОЦЕ ДЕЛЧЕВ Штип, Факултет за природни и технички науки, Институт за рударство, заедно со Ревизиска клаузула издадена од Комисија за вршење на стручна оцена (ревизија) на рударски проекти бр.24-3367/7 од 29.09.2021 година;
2. План за управување со отпад од минерални сировини, Хидројаловиште на Рудник „CASA“ од октомври 2021 година, изработен од Државен универзитет ГОЦЕ ДЕЛЧЕВ Штип, Факултет за природни и технички науки, Институт за рударство.

Министерството за економија го разгледа Барањето и изврши увид во доставената документација и констатира дека Барањето за издавање на Дозвола за изведување на рударски работи според дополнителен рударски проект заедно со приложената документација е изработено во согласност со законот и прописите донесени врз основа на истиот.

Со оглед на горенаведеното, а по спроведувањето на сите дејствија утврдени со закон, се констатира дека се исполнети условите за издавање на оваа Дозвола за изведување на рударски работи според дополнителен рударски проект и затоа се одлучи како во диспозитивот.

Поука: Против оваа дозвола може да се изјави жалба до Државната комисија за одлучување во управна постапка и постапка од работен однос во втор степен при Владата на Република Северна Македонија во рок од 15 дена, сметано од денот на приемот на оваа дозвола.



CASA
рудник за олово и цинк

Административната такса во износ од 600,00 денари е наплатена согласно со Законот за административни такси ("Службен весник на Република Македонија" бр.17/93, 20/96, 7/98, 13/01, 24/03, 19/04, 61/04, 95/05, 70/06, 92/07, 88/08, 130/08, 6/10, 145/10, 17/11, 84/12, 192/15 и 23/16).

МИНИСТЕР,
MINISTËR
Kreshnik Bekteshi



Изработил/Përpiloi: Кика Шпритова
Контролирал/Kontrollor: m-r Jeton Kuçi
Одобрил./Aprovoi: Florent Çiçe
Согласен/Miratoi: м-р Размена Чекиќ Дуровиќ

**CASA**

рудник за олово и цинк

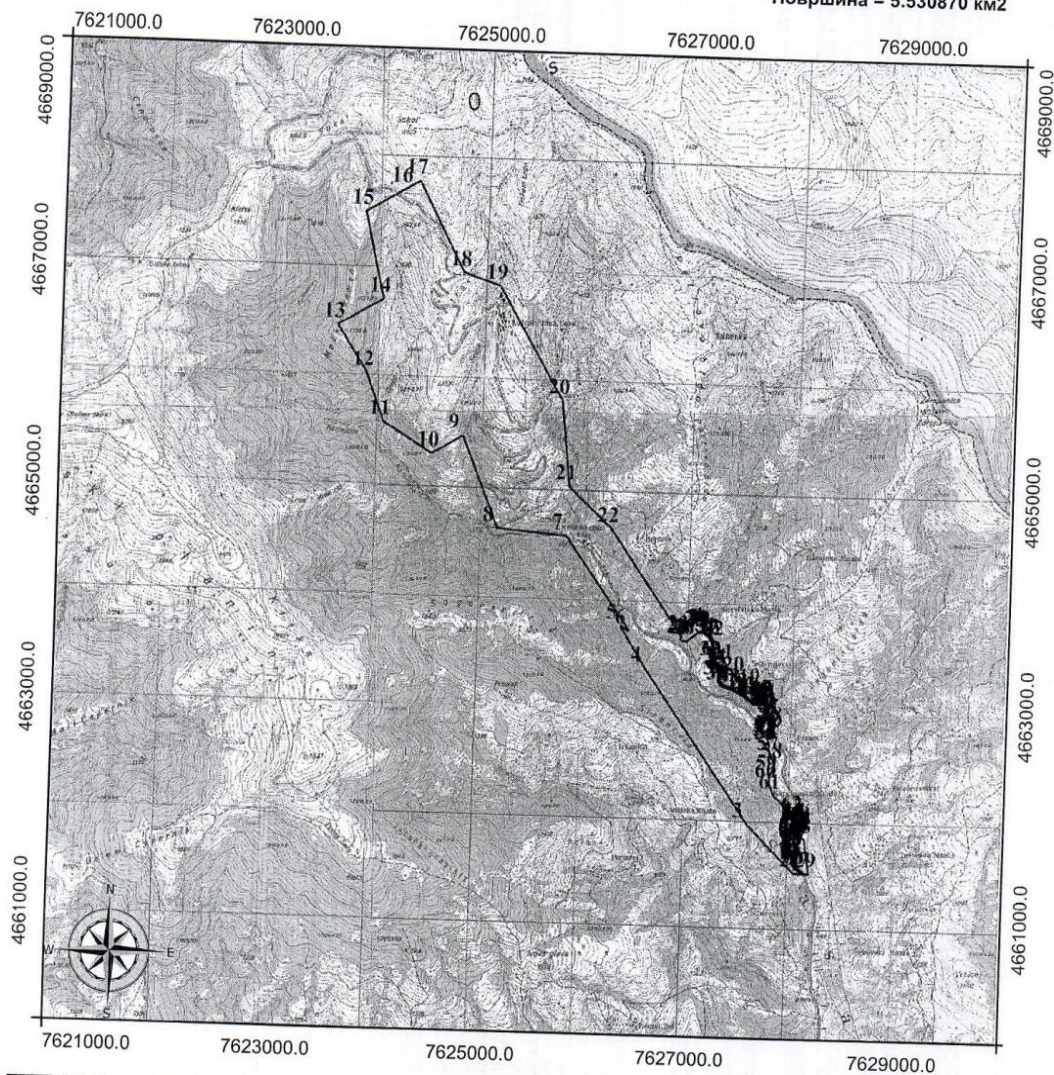
Топографска карта на концесиони простор
1:50000

Локалитет:

Caca - Македонска Каменица

Минерална сировина:

Олово и Цинк

Површина = 5.530870 км²

T	Y	X
1	7628152	4661525
2	7628065	4661526
3	7627611	4661971
4	7626600	4663377
5	7626352	4663765
6	7626437	4663720
7	7625821	4664573
8	7625167	4664627
9	7624820	4665460
10	7624526	4665291

T	Y	X
11	7624058	4665567
12	7623888	4666020
13	7623602	4666461
14	7624027	4666706
15	7623836	4667490
16	7624200	4667700
17	7624339	4667778
18	7624786	4666967
19	7625131	4666857
20	7625750	4665811

T	Y	X
21	7625838	4665023
22	7626248	4664647
23	7626938	4663678
24	7626923	4663654
25	7626954	4663641
26	7626988	4663643
27	7627012	4663655
28	7627088	4663722
29	7627112	4663735
30	7627135	4663730

T	Y	X
31	7627201	4663674
32	7627221	4663647
33	7627252	4663455
34	7627299	4663384
35	7627298	4663368
36	7627291	4663277
37	7627321	4663236
38	7627437	4663202
39	7627506	4663157
40	7627577	4663120



T	Y	X
41	7627633	4663072
42	7627716	4663068
43	7627759	4663091
44	7627779	4663074
45	7627764	4663022
46	7627770	4662995
47	7627814	4662938
48	7627848	4662863
49	7627828	4662842
50	7627802	4662777

T	Y	X
51	7627784	4662784
52	7627776	4662756
53	7627795	4662734
54	7627780	4662720
55	7627805	4662697
56	7627794	4662687
57	7627822	4662592
58	7627861	4662528
59	7627813	4662415
60	7627811	4662345

T	Y	X
61	7627851	4662241
62	7628065	4662049
63	7628072	4662028
64	7628074	4661975
65	7628073	4661960
66	7628055	4661890
67	7628049	4661853
68	7628050	4661826
69	7628055	4661788
70	7628074	4661720

T	Y	X
71	7628081	4661686
72	7628073	4661656
73	7628056	4661622
74	7628062	4661596
75	7628074	4661579
76	7628095	4661561
77	7628141	4661538

Прилог 18 Потпишана Изјава за објектите кои не влегуваат во опсег на Дозволата



До
Министерство за животна средина и
просторно планирање
Сектор за индустриско загадување и управување со ризик
Плоштад Пресвета Богородица бр.3
1000 Скопје

Предмет: Изјава за опсег на објекти во Рудник Саса ДООЕЛ Македонска Каменица

Почитувани,

Во врска со дефинирање на опсегот на А интегрираната еколошка дозвола, за која инсталацијата Рудник САСА ДООЕЛ Македонска Каменица поднесува Барање за Измена на А - интегрирана еколошка дозвола, одговорното лице на операторот под полна морална одговорност изјавува дека:

Ситуација на поставеност на објектите во рамки на инсталацијата Рудник САСА кои се дел од опсегот на измената на А – интегрираната еколошка дозвола е дадена во Прилог II.1 на Барањето за измена на дозволата, а нема да ги користи и воедно не спаѓаат во опсегот на дозволата следните објекти:

52. Комунист (Извозно окно)

63. Повратна вода пумпи јал.3.1 фаза

кои се означени како објекти кои нема да се користат во табелата со објекти во рамките на Рудник САСА, дадена во Прилог II.1 од Додаток II.

За секоја промена поврзана со нив уредно ќе биде информирано Министерството за животна средина и просторно планирање.

Со почит,

Управител на Рудник САСА ДООЕЛ Македонска Каменица,

Цхристопхер Бриан Цолбоурне



Рудник САСА ДООЕЛ
Рударска 28, МК-2304
Македонска Каменица
Република Северна Македонија

Тел. +389 (0) 33 279 200
Тел. +389 (0) 33 279 201
contact@sasa.com.mk
<http://www.sasa.com.mk>